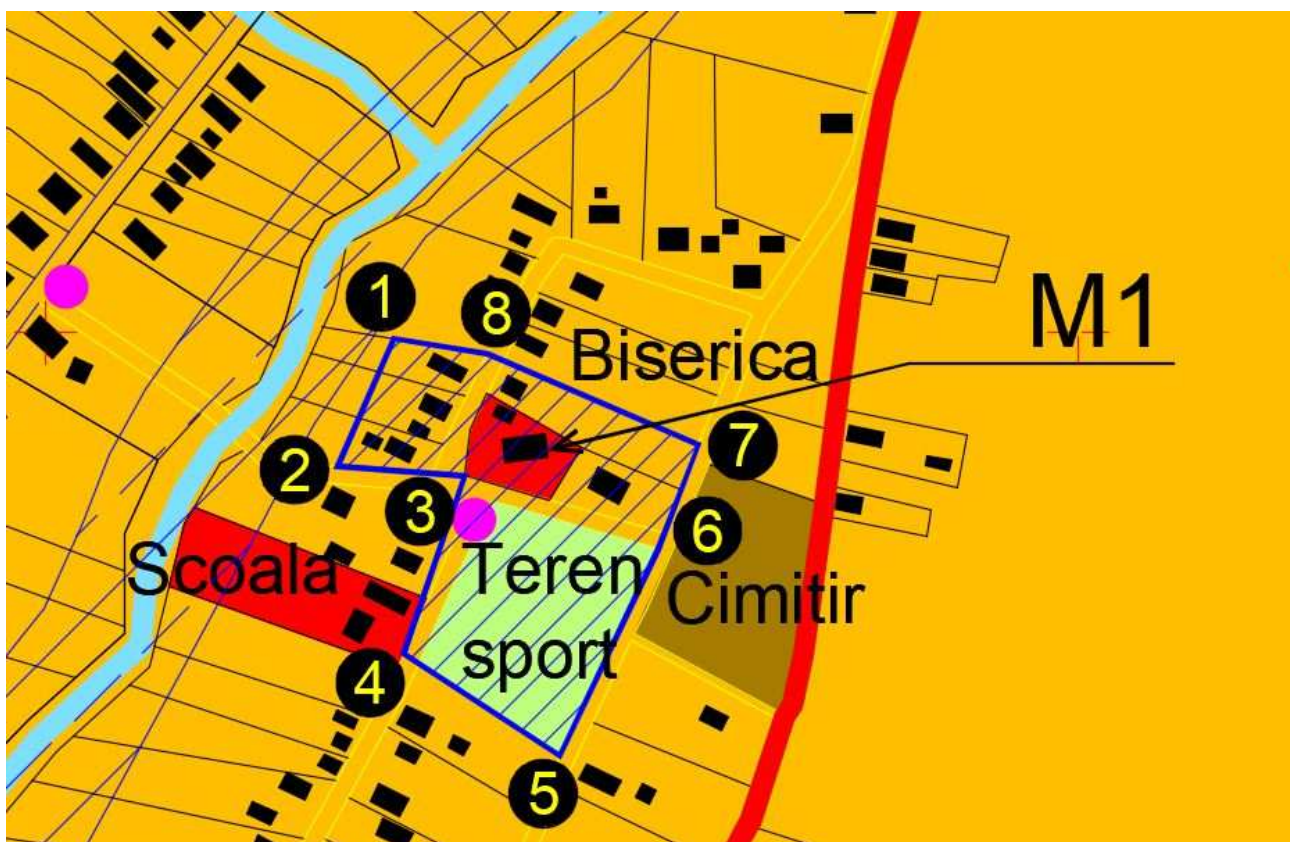


FIȘA ANALITICĂ
de inventariere a monumentelor și ansamblurilor istorice
(conform ORDIN nr. 2260 din 18 aprilie 2008 emis de Ministerul Culturii și Cultelor)



1. IDENTIFICARE

| | | |
|------|-------------------|--------------------------------|
| 1.1. | Cod LMI | OT-II-m-B-08916 |
| 1.2. | Categorie | Monument de arhitectură |
| 1.3. | Denumire oficială | Biserica Sf. Nicolae |

2. LOCALIZARE ADMINISTRATIVĂ

| | | |
|--------|-----------------------------|--|
| 2.1. | Stat | România |
| 2.2. | Județ/nume/indicativ/număr | Olt |
| 2.3. | Localitate | Sat Greci, comuna Schitu |
| 2.4. | Cod poștal | |
| 2.5. | Stradă/număr/actuale | Str. Bisericii, nr.32 |
| 2.6. | Localitate anterioară | - |
| 2.7. | Stradă/număr/anterioare | - |
| 2.8. | Coordonate geografice | 44°19'58.8"N 24°33'35.7"E |
| 2.8.1. | Referințe geografice | - |
| 2.8.2. | Identificare cartografică | nu |
| 2.8.3. | Sistem cartografic utilizat | Stereo 70 |
| 2.8.4. | Coordonate Y,X,Z | Coordonatele incintei monumentului X=465046.8445 Y=314894.5483 X=465001.3296 Y=314920.4946 X=464992.7369 Y=314902.8956 X=464990.0465 Y=314880.7119 X=465031.6073 Y=314868.7521 Coordonatele zonei de protecție 1. X=465103.5548 Y=314895.6982 2. X=465001.1267 Y=314939.4526 3. X=464955.7659 Y=314946.9976 4. X=464928.9016 Y=314885.1967 5. X=464990.0465 Y=314880.7119 6. X=464960.8646 Y=314794.5037 7. X=465036.5741 Y=314744.9335 8. X=465083.9669 Y=314845.2561 |

3. TIP DE PROPRIETATE

| | | |
|--------|--------------------------------|--------|
| 3.1. | Stat | - |
| 3.1.1. | Proprietate publică a statului | - |
| 3.1.2. | Proprietate privată a statului | - |
| 3.2. | Mixt | - |
| 3.3. | Privat | B.O.R. |

4. DATARE

| | | |
|--------|-------------------------------|-----------------|
| 4.1. | Epocă | Sec. al XIX-lea |
| 4.1.1. | Datate început | |
| 4.1.2. | Datate sfârșit | |
| 4.2. | Datate prin perioade | |
| 4.3. | Datate prin intervale de date | |
| 4.4. | Datate precisă | 1810 |

5. ISTORIC. PERSOANE ȘI EVENIMENTE ASOCIATE ISTORIEI MONUMENTULUI

| | | |
|------|---------|---|
| 5.1. | Istoric | An construcție sau atestare istorică: Datate, 1593-1601, refăcută în 1810 – conform LMI 2010. Biserica parohială cu hramul „Sfântul Nicolae“ datează de pe timpul lui Badea Postelnicu, contemporan cu Mihai Viteazu (1593-1601) și a fost reconstruită, din zid, în anul 1811, de Elena Greceanu și Elena Racoviceanu. |
|------|---------|---|

| | | |
|------|------------|---|
| | | Lăcașul a fost reparat, zugrăvit și înzestrat, în anii 1895-1896, de Ion Kalinderu. |
| 5.2. | Autor | Preotul paroh |
| 5.3. | Comanditar | |
| 5.4. | Ctitor | Elena Greceanu si Elena Racoviceanu |
| 5.5. | Meșter | Nu se cunoaste |
| 5.6. | Pictor | Nu se cunoaste |

6. DESCRIERE


| | | |
|--------|--|---|
| 6.1 | Zona | Teritoriul comunei Schitu este prin excelenta o zona de campie inalta (Campia Boianului) si neteda cu altitudini ce nu depaseste 50 – 60 m, cu vai meandrate si cu terase de obicei asimetrice. Este fragmentata de valea raului Vedea. Comuna se afla la o distanta de 24 km de municipiul Slatina, care este si resedinta de judet. |
| 6.2 | Elemente de peisaj cultural și natural | Se invecineaza : - Nord cu com. Perieti - Est cu com. Movileni - Sud cu com. Valcele - Vest cu com. Brebeni |
| 6.2.1. | Peisaj cultural | Fiind o localitate la hotarul dintre Oltenia si Muntenia, se afla sub influenta factorilor culturali ai acestora. |
| 6.2.2. | Peisaj natural | Relieful comunei Schitu este cel de campie inalta(Campia Boianului), caracterizata printr-un abrupt vestic care domina Valea Oltului.Acesta este insotit de o puternica linie de izvoare, din care se alimenteaza satele situate la sud de Draganesti-Olt.Interfluviul se remarca si printr-un numar mare de crovuri, in care se pot forma lacuri. In vestul localitatii se desfasoara lunca si terasele Oltului.Lunca are o latime medie de 5-6 km formand un sez aluvial intins. Teritoriul comunei Cirlogani este strabatut de raurile Beica, Topoloc si Balsoara. Panza freatica se afla la o adancime mare de 40-50m. Comuna Schitu face parte din bazinul hidrografic Olt si este strabatuta de raul Iminog, afluent de stanga al Oltului, precum si de paraiele Balteni,Cleja, Adancata. Panza de apa freatica se afla la adancimi mai mari de 20 de metri.Clima apartine tipului temperat continental , exprimat prin valori anuale ale temperaturii anului care oscileaza intre 10 -11C media anuala. Fiind un sat de campie, cu un relief monoton, se bucura de o clima temperat-continentala, ca de altfel întreaga Campie Romana, cu valuri de aer uscat din Vest si umed din Est, cu ierni geroase si aspre si veri calduroase si secetoase. |
| 6.3. | Categoria de arhitectură | Monument de arhitectură |
| 6.3.1. | Funcțiunea actuală | Biserică de rit ortodox |
| 6.3.2. | Funcțiunea anterioară | Biserică de rit ortodox |
| 6.4. | Descriere obiectiv individual | - Biserica monument istoric cu hramul Sf. Nicolae; |

| | | |
|--------|-----------------------------------|--|
| 6.4.1. | Plan | Construcția biseficii are forma de nava, cu o turla si fara pridvor. |
| 6.4.2. | Fațade | Biserica este construita in anul 1810 din zid de caramida, pe fundatie de caramida. A fost tencuita si zugravita in alb. Deasupra intrarii in biserica, este pictata o icoana ce il reprezinta pe Sf. Nicolae. Turla are forma octogonala si este imbracata in tabla. Pe fatada, este prezent un brau simplu ce inconjoara biserica. |
| 6.4.3. | Formă acoperiș | Acoperișuri urmărește conturul construcției, este in patru ape, iar invelitoarea este din tabla. |
| 6.4.4. | Extinderi | Nu este cazul |
| 6.4.5. | Anexe | Nu este cazul |
| 6.5. | Structură | Zidărie portantă din cărămidă, cu șarpante din lemn; |
| 6.6. | Materiale de construcție | Cărămidă legată cu mortar de var, lemn la șarpante, tablă la învelitoare; |
| 6.6.1. | Materiale de construcție acoperiș | Șarpante din lemn + învelitori din tablă, cu jgheaburi si burlane |
| 6.7. | Tehnici de construcție | Zidărie cărămidă |
| 6.8. | Încadrare stilistică | |
| 6.9. | Inscripții | |

7. CONSERVARE, RESTAURARE, AMENINȚĂRI

| | | |
|--------|----------------------------------|--|
| 7.1. | Starea generală de conservare | bună |
| 7.2. | Lucrări anterioare de restaurare | Lăcașul a fost reparat, zugrăvit și înzestrat, în anii 1895-1896, de Ion Kalinderu. Biserica a fost zugravita si repictata la exterior in anul 2013 |
| 7.3. | Riscuri/amenințări | Minore, posibil cu risc de accentuare în cazul unui seism; |
| 7.3.1. | Eroziune | Nu este cazul; |
| 7.3.2. | Inundații | Nu este cazul; |
| 7.3.3. | Alunecări de teren | Nu este cazul; |
| 7.3.4. | Agricultură | Nu este cazul; |

8. DOCUMENTARE/ REFERINȚE.

| | | |
|--------|------------------------------|--|
| 8.1 | Bibliografie | - Relatarile preotului paroh al bisericii. |
| 8.2. | Dosare și rapoarte în arhive | - |
| 8.3. | Hărți, planuri, desene | - Documente anexate |
| 8.4. | Fotografii | - Documente anexate |
| 8.4.1. | Fotografii satelitare |  |
| 8.4.2. | Fotografii aeriene | - Documente anexate |

| | | |
|--------|----------------------|---------------------|
| 8.4.3. | Fotografii alb-negru | - Documente anexate |
| 8.4.4. | Fotografii color | - Documente anexate |
| 8.5. | Alte informații | |

9. NIVEL CLASARE.


| | | |
|------|--|--|
| 9.1. | Grupa valorică A B | Biserica Sf. Nicolae, este înscrisă în LMI din România cu codul OT-II-m-B-08916, grupa valorică B |
| 9.2. | Categoria după natura obiectivului I II III IV | arhitectură |
| 9.3. | Criterii de evaluare globală | Criteriul vechimii: mediu Criteriul valoare arhitecturală: mediu Criteriul referitor la frecvență: mediu Criteriul referitor la valoare memorial simbolică: mediu |
| 9.4. | Data și documentul protecției. | PUG comuna Schitu, în curs de elaborare |
| 9.5. | Reglementări urbanistice | Zona de protecție stabilită prin regulamentul de urbanism al PUG-ului comunei Schitu |

10. INVENTARIERE

| | | |
|---------|---|----------------|
| 10.1. | Instituția în cadrul căreia s-a redactat fișa | |
| 10.2. | Autorul fișei și calitatea acestuia | |
| 10.2.1. | Nume | Cămui |
| 10.2.2. | Prenume | Iulian |
| 10.2.3. | Calitatea acestuia | Expert MC 0082 |
| 10.2.4. | Semnătura autografă a specialistului care a întocmit fișa. | |
| 10.2.5. | Semnătura și ștampila conducătorului instituției în cadrul căreia s-a întocmit fișa | |
| 10.3. | Numărul procesului verbal de validare în comisia regională a monumentelor istorice. | |
| 10.3.1. | Numărul documentului de clasare | |
| 10.3.2. | Data ordinului de clasare | |
| 10.4. | Data redactării fișei | 01.04 2019 |



Bisericii Sf. Nicolae din satul Greci, com Schitu



Vedere cu fatada bisericii Sf. Nicolae, sat Greci, com. Schitu