
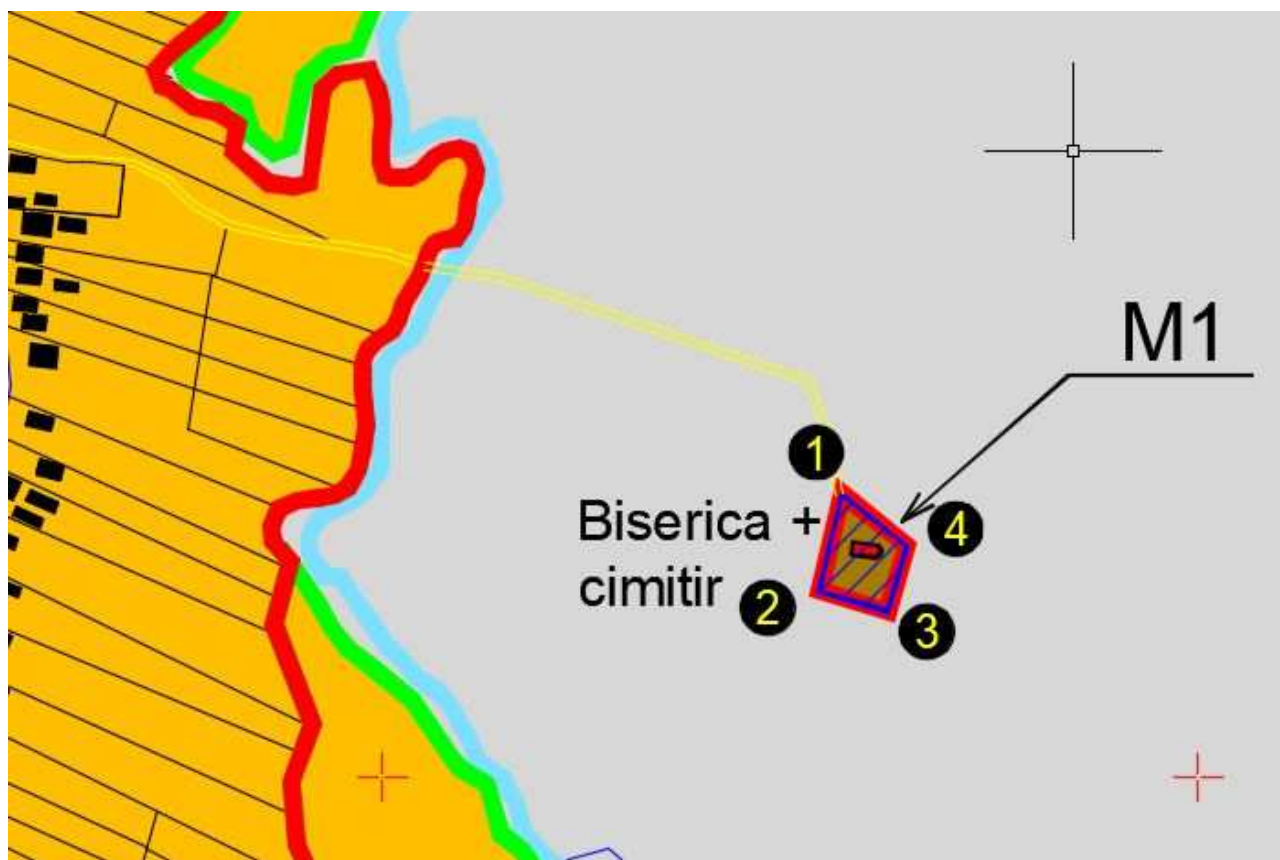


FIȘA ANALITICĂ
de inventariere a monumentelor și ansamblurilor istorice
(conform ORDIN nr. 2260 din 18 aprilie 2008 emis de Ministerul Culturii și Cultelor)



1. IDENTIFICARE

1.1.	Cod LMI	OT-II-m-B-08957
1.2.	Categorie	Monument de arhitectură
1.3.	Denumire oficială	Biserica Sf. Ioan Botezatorul

2. LOCALIZARE ADMINISTRATIVĂ

2.1.	Stat	România
2.2.	Județ/nume/indicativ/număr	Olt
2.3.	Localitate	Sat Mosteni, comuna Schitu
2.4.	Cod poștal	
2.5.	Stradă/număr/actuale	Str. Campului, nr.1
2.6.	Localitate anterioară	-
2.7.	Stradă/număr/anterioare	-
2.8.	Coordonate geografice	44°21'42.5"N 24°34'45.3"E
2.8.1.	Referințe geografice	-
2.8.2.	Identificare cartografică	nu
2.8.3.	Sistem cartografic utilizat	Stereo 70
2.8.4.	Coordonate Y,X,Z	Coordonatele incintei monumentului 1. X=466568.9592 Y=318123.4198 2. X=466608.5704 Y=318091.4071 3. X=466596.8820 Y=318051.3907 4. X=466555.3221 Y=318064.1526 Coordonatele zonei de protecție 1. X=466568.9592 Y=318123.4198 2. X=466608.5704 Y=318091.4071 3. X=466596.8820 Y=318051.3907 4. X=466555.3221 Y=318064.1526

3. TIP DE PROPRIETATE

3.1.	Stat	-
3.1.1.	Proprietate publică a statului	-
3.1.2.	Proprietate privată a statului	-
3.2.	Mixt	-
3.3.	Privat	B.O.R.

4. DATARE

4.1.	Epocă	Sec. al XIX-lea
4.1.1.	Datare început	
4.1.2.	Datare sfârșit	
4.2.	Datare prin perioade	
4.3.	Datare prin intervale de date	
4.4.	Datare precisă	1860

5. ISTORIC. PERSOANE ȘI EVENIMENTE ASOCIATE ISTORIEI MONUMENTULUI

5.1.	Istoric	An construcție sau atestare istorică: Datare, 1860 – conform LMI. Biserica cu hramul „Sfântul Ioan Botezătorul“ din satul Moșteni datează din 1860, dar o altă sursă informează că lăcașul fost ridicat în 1850, pe locul unei biserici mai vechi, de către preotul Tudor cu soția sa Nicola și preotul Ion cu soția sa Stanca. Biserica a fost reparată în anii 1897, 1934-1937, 1967-1977 și 1980. Pisania mai informează că, între anii 2003-2007, a fost refăcută, începând cu acoperișul, tencuielile exterioare, înlocuirea ferestrelor, montarea lambriului, alimentarea cu
------	---------	---

		energie electrică, refacerea picturii și înzestrarea cu obiecte de cult.
5.2.	Autor	Preotul paroh
5.3.	Comanditar	
5.4.	Ctitor	preotul Tudor cu soția sa Nicola și preotul Ion cu soția sa Stanca
5.5.	Meșter	Nu se cunoaste
5.6.	Pictor	Nu se cunoaste

6. DESCRIERE


6.1	Zona	Teritoriul comunei Schitu este prin excelenta o zona de campie inalta (Campia Boianului) si neteda cu altitudini ce nu depaseste 50 – 60 m, cu vai meandrate si cu terase de obicei asimetrice. Este fragmentata de valea raului Vedea. Comuna se afla la o distanta de 24 km de municipiul Slatina, care este si resedinta de judet.
6.2	Elemente de peisaj cultural și natural	Se invecineaza : - Nord cu com. Perieti - Est cu com. Movileni - Sud cu com. Valcele - Vest cu com. Brebeni
6.2.1.	Peisaj cultural	Fiind o localitate la hotarul dintre Oltenia si Muntenia, se afla sub influenta factorilor culturali ai acestora.
6.2.2.	Peisaj natural	Relieful comunei Schitu este cel de campie inalta(Campia Boianului), caracterizata printr-un abrupt vestic care domina Valea Oltului.Acesta este insotit de o puternica linie de izvoare, din care se alimenteaza satele situate la sud de Draganesti-Olt.Interfluviul se remarca si printr-un numar mare de crovuri, in care se pot forma lacuri. In vestul localitatii se desfasoara lunca si terasele Oltului.Lunca are o latime medie de 5-6 km formand un sez aluvial intins. Teritoriul comunei Cirlogani este strabatut de raurile Beica, Topoloc si Balsoara. Panza freatica se afla la o adancime mare de 40-50m. Comuna Schitu face parte din bazinul hidrografic Olt si este strabatuta de raul Iminog, afluent de stanga al Oltului, precum si de paraiele Balteni,Cleja, Adancata. Panza de apa freatica se afla la adancimi mai mari de 20 de metri.Clima apartine tipului temperat continental , exprimat prin valori anuale ale temperaturii anului care oscileaza intre 10 -11C media anuala. Fiind un sat de campie, cu un relief monoton, se bucura de o clima temperat-continentala, ca de altfel întreaga Campie Romana, cu valuri de aer uscat din Vest si umed din Est, cu ierni geroase si aspre si veri calduroase si secetoase.
6.3.	Categoria de arhitectură	Monument de arhitectură
6.3.1.	Funcțiunea actuală	Biserică de rit ortodox
6.3.2.	Funcțiunea anterioară	Biserică de rit ortodox
6.4.	Descriere obiectiv individual	- Biserica monument istoric cu hramul Sf. Ioan Botezatorul;

6.4.1.	Plan	Construcția biseficii are forma de nava, cu o turla si cu pridvor.
6.4.2.	Fațade	Biserica este construita in anul 1860 din zid de caramida, pe fundatie de caramida. A fost tencuita si zugravita in alb. Deasupra pridvorului, la intrarea in biserica, este pictata o icoana ce il reprezinta pe Sf. Ioan Botezatorul. Turla are forma patrata si este imbracata in tabla. Pe fatada, este prezent un brau simplu ce inconjoara biserica.
6.4.3.	Formă acoperiș	Acoperișuri urmărește conturul construcției, este in patru ape, iar invelitoarea este din tabla.
6.4.4.	Extinderi	Nu este cazul
6.4.5.	Anexe	Nu este cazul
6.5.	Structură	Zidărie portantă din cărămidă, cu șarpante din lemn;
6.6.	Materiale de construcție	Cărămidă legată cu mortar de var, lemn la șarpante, tablă la învelitoare;
6.6.1.	Materiale de construcție acoperiș	Șarpante din lemn + învelitori din tablă, cu jgheaburi si burlane
6.7.	Tehnici de construcție	Zidărie cărămidă
6.8.	Încadrare stilistică	
6.9.	Inscripții	

7. CONSERVARE, RESTAURARE, AMENINȚĂRI

7.1.	Starea generală de conservare	bună
7.2.	Lucrări anterioare de restaurare	Biserica a fost reparată în anii 1897, 1934-1937, 1967-1977 și 1980. Pisania mai informează că, între anii 2003-2007, a fost refăcută, începând cu acoperișul, tencuielile exterioare, înlocuirea ferestrelor, montarea lambriului, alimentarea cu energie electrică, refacerea picturii și înzestrarea cu obiecte de cult.
7.3.	Riscuri/amenințări	Minore, posibil cu risc de accentuare în cazul unui seism;
7.3.1.	Eroziune	Nu este cazul;
7.3.2.	Inundații	Nu este cazul;
7.3.3.	Alunecări de teren	Nu este cazul;
7.3.4.	Agricultură	Nu este cazul;

8. DOCUMENTARE/ REFERINȚE.

8.1	Bibliografie	- Relatarile preotului paroh al bisericii.
8.2.	Dosare și rapoarte în arhive	-
8.3.	Hărți, planuri, desene	- Documente anexate
8.4.	Fotografii	- Documente anexate
8.4.1.	Fotografii satelitare	

8.4.2.	Fotografii aeriene	- Documente anexate
8.4.3.	Fotografii alb-negru	- Documente anexate
8.4.4.	Fotografii color	- Documente anexate
8.5.	Alte informații	

9. NIVEL CLASARE.

9.1.	Grupa valorică A B	Biserica Sf. Ioan Botezatorul, este înscrisă în LMI din România cu codul OT-II-m-B-08957, grupa valorică B
9.2.	Categoria după natura obiectivului I II III IV	arhitectură
9.3.	Criterii de evaluare globală	Criteriul vechimii: mediu Criteriul valoare arhitecturală: mediu Criteriul referitor la frecvență: mediu Criteriul referitor la valoare memorial simbolică: mediu
9.4.	Data și documentul protecției.	PUG comuna Schitu, în curs de elaborare
9.5.	Reglementări urbanistice	Zona de protecție stabilită prin regulamentul de urbanism al PUG-ului comunei Schitu

10. INVENTARIERE

10.1.	Instituția în cadrul căreia s-a redactat fișa	
10.2.	Autorul fișei și calitatea acestuia	
10.2.1.	Nume	Cămui
10.2.2.	Prenume	Iulian
10.2.3.	Calitatea acestuia	Expert MC 0082
10.2.4.	Semnătura autografă a specialistului care a întocmit fișa.	
10.2.5.	Semnătura și ștampila conducătorului instituției în cadrul căreia s-a întocmit fișa	
10.3.	Numărul procesului verbal de validare în comisia regională a monumentelor istorice.	
10.3.1.	Numărul documentului de clasare	
10.3.2.	Data ordinului de clasare	
10.4.	Data redactării fișei	01.04 2019



Bisericii Sf. Ioan Botezatorul din satul Mosteni, com Schitu



Vedere cu biserica Sf. Ioan Botezatorul, sat Mosteni, com. Schitu