

Cuvant inainte,

adresat de Primarul Comunei Schitu

Dragi cetateni,

De la bun inceput am fost constient ca Administratia Locala are obligatia sa propuna comunitatii programe pentru reabilitarea zonei. In aceste conditii, de cand mi-ati acordat increderea dumneavoastra am facut tot ce mi-a stat in putinta sa modernizez aceasta comuna si sa o aduc la nivelul demn de a se integra in Uniunea Europeana .

In contextul unei analize ample s-a putut observa ca factorul uman a fost elementul principal care a urmarit identificarea oportunitatilor si tocmai de aceea vreau sa va multumesc ca m-ati sprijinit si m-ati ajutat de fiecare data sa gasesc atat puncte tari sau slabe, cat si amenintariile si oportunitatiile din localitatea pe care o reprezentam cu mandrie.

Fiind un locuitor al comunei am realizat ca trebuie sa cunosc mai bine posibilitatile de dezvoltare economico-sociala a localitatii unde locuiesc si unde imi desfasor activitatea profesionala.

De aceea, pe baza analizei conditiilor geografice, sociale, culturale actuale am elaborat o strategie de dezvoltare a comunei pe perioada 2016-2020.

Necesitatea si oportunitatea proiectelor aratate in aceasta strategie a aparut in vederea dezvoltarii infrastructurii locale, dezvoltarea agroturismului la nivel local si implicit ridicarea standardului de viata al locuitorilor comunei noastre.

La nivelul administratiei locale se doreste ameliorarea relatiei intre administratie si cetatenii comunei Schitu prin largirea accesului la informatii.

In plus fata de cele aratate in cadrul lucrarii putem vorbi de necesitatea elaborarii de noi proiecte prin accesarea de fonduri europene prin Programul National de Dezvoltarea Rurala.

Proiectele pe care le-am intreprins pana acum si cele viitoare sunt facute pentru a imbunatatii viata locuitorilor comunei Schitu.

Aceasta strategie de dezvoltare locala vizeaza o perioada de 4 ani si poate fi realizata prin vointa dumneavoastra. Va reamintesc ca scopul acestei strategii este de a demara si finaliza proiectele prin care vom reusi sa modernizam si comuna din care facem parte cu mandrie.

Astfel, impreuna ne vom bucura de o infrastructura stradala dezvoltata ,vom fi fericiti sa vedem cum copiii sau nepotii nostri invata sa lucreze cu tehnologia moderna sau cum vom putea sa folosim sistemul de canalizare si epurare al apei potabile.

Ca primar al comunei Schitu va multumesc ca m-ati sprijnit pana acum si am incredere totala ca si de acum inainte vom forma o adevarata echipa si impreuna vom sarbatori finalizarea oricarui proiect evidentiat in strategia de dezvoltare locala.

Primar comuna Schitu,

Ionescu Corneliu

CUPRINS:

I. Introducere	4
II. Caracterizarea generala a Unitatii Administrativ Teritoriale	33
III. Analiza situatiei existente	39
IV. Strategie	65
V. Planificarea investitiilor	75
VI. Alocare financiara	80
VII. Descrierea parteneriatului in procesul de programare strategic	82
Anexa 1 Portofoliul de proiecte	84
VIII. Metode de implementare a Strategiei in perioada 2016 – 2020	118

I. INTRODUCERE

Actuala stare de planificare, legata de imprevizibilitatea si complexitatea dinamicilor ce guverneaza procesele administrative si economice, face sa devina urgenta conceperea unor mecanisme ce pot garanta un raport din ce in ce mai strans intre evaluare si proces de plan.

Suprapunerea limitelor induse de diferitele exigente de sector, indicatiilor asupra amenajarilor teritoriale, ce provin din directivele tehnice si din indicatiile pentru dezvoltare sugerate de **sistemul de finantari conexat cu Fondurile Europene** – face sa devina mai delicata tema celui ce planifica si intocmeste o strategie de dezvoltare.

In fata multiplicarii informatiilor si asteptarilor, cel care planifica are datoria de a evalua care sunt caile oportune pentru o proiectare orientata catre o dezvoltare coerenta si unitara a teritoriului.

Aceasta abordare este cu atat mai actuala, cu cat devin active noile mecanisme generate de principiul subsidiaritatii, respectiv de promovarea descentralizarii economice si financiare si deplasarea accentului catre administratia locala. Participarea si pregatirea devin elemente semnificative pentru implementarea „Strategiei de Dezvoltare Locala”, cu scopul de a realiza strategiile, obiectivele si continuturile identificate de Administratia Comunei Schitu.

Pe de alta parte, planificarea in sine impune noi modele si noi metode de abordare pentru **armonizarea strategiilor la nivel supracomunal**. Strategia, pentru a fi eficaça, trebuie sa tina cont de diferitele argumente de dezvoltare a teritoriului, cu obiectivul dezvoltarii integrate in toate sectoarele ce contribuie in general la imbunatatirea calitatii vietii.

Prezenta strategie de dezvoltare locala intentioneaza sa confrunte caracteristicile evidente ale economiei locale, din ce in ce mai orientata spre modelul de dezvoltare integrata, cu diferitele argumente de dezvoltare prezente pe teritoriu si reprezentate de indicatiile politicilor comunitare aplicate prin utilizarea Fondurilor Europene.

Verificarea compatibilitatii interventiilor, in acest sens, va trebui sa tina cont de elementele semnificative ce caracterizeaza economia localitatii, in asa fel incat criteriile de fezabilitate si coerenta sa poata constitui o vointa precisa de transformare reala a teritoriului comunei. Cu alte cuvinte, evaluarea trebuie conceputa nu ca un instrument de verificare si reflex

static a urgentelor sociale si de mediu, ci ca experimentare dinamica a unui ansamblu de interventii capabile sa satisfaca concret prioritatile indicate in Strategia de Dezvoltare Locala.

Din acest motiv, se subliniaza necesitatea introducerii Comunei Schitu in panorama dezvoltarii judetului, regiunii si tarii, cat si realizarea unei planificari rationale in vederea accesarii finantarilor din surse publice (europene, nationale, regionale si judetene) si din resurse private.

Strategia de dezvoltare a Comunei Schitu trebuie sa aiba o coerenta proprie, fondata nu numai pe respectarea urgentelor istorice, de infrastructura si de mediu, dar mai ales pe coordonarea cu directiile generale de dezvoltare ale judetului si ale regiunii.

Aceasta apare ca si calea de urmat catre integrarea diferitelor circuite sustinatoare ale progresului, care se articuleaza in crearea de sinergii capabile sa dezvolte localitatea ca sistem complex, in toate aspectele sale esentiale.

„PROGRAMUL” de fata este instrumentul central prin care administratia Comunei Schitu exercita rolul de strateg pentru un nou model de dezvoltare, pus in aplicare in asa fel incat sa depaseasca dificultatile unei programari fragmentare care, nu numai ca nu favorizeaza o ulterioara dezvoltare, dar ar risca sa faca inutil orice efort financiar si de programare.

STRATEGIA EUROPA 2020

La data de 3 martie 2010, Comisia Europeana a dat publicitatii Comunicarea EUROPA 2020 – O strategie pentru crestere inteligenta, ecologica si favorabila incluziunii. Strategia europeana de crestere economica pentru deceniul 2011 - 2020 a aparut pe fondul unei crize economico - financiare profunde si al intensificarii provocarilor pe termen lung (globalizarea, presiunea asupra utilizarii resurselor, imbatranirea populatiei).

Scopul general al strategiei este acela de a ghida economia Uniunii Europene (UE) in deceniul 2011 – 2020 pentru iesirea din criza, care “[..] sa transforme UE intr-o economie inteligenta, durabila si favorabila incluziunii, caracterizata prin niveluri ridicate de ocupare a fortei de munca, productivitate si coeziune sociala.

Europa 2020 ofera o imagine de ansamblu a economiei sociale de piata a Europei pentru secolul al XXI-lea”.

Adoptata de Consiliul Europei in martie 2010, Strategia Europa 2020 propune trei prioritati care se sustin reciproc:

- 1.cresterea inteligenta: dezvoltarea unei economii bazate pe cunoastere si inovare;
- 2.cresterea durabila: promovarea unei economii mai eficiente din punctul de vedere al utilizarii resurselor, mai ecologice si mai competitive;
- 3.cresterea favorabila incluziunii: promovarea unei economii cu o rata ridicata a ocuparii fortei de munca, care sa asigure coeziunea sociala si teritoriala.

Comisia Europeana prezinta sapte initiative emblematice pentru a stimula realizarea de progrese in cadrul fiecarei teme prioritare:

1. O Uniune a inovarii pentru a imbunatati conditiile-cadru si accesul la finantarile pentru cercetare si inovare, astfel incat sa se garanteze posibilitatea transformarii ideilor inovatoare in produse si servicii care creeaza crestere si locuri de munca.

In acest spirit a fost creat si Clusterul TURINN, turism sustenabil si inovativ, pentru a facilita la nivel regional ideile inovatoare in domeniul turismului, fiind membru fondator in crearea Polului de Competitivitate pe Turism-Oltenia, fiind membru fondator al Asociatiei Clusterelor din Romania, fiind integrat in European Observatory Cluster.

2. Tineretul in miscare pentru a consolida performanta sistemelor de educatie si pentru a facilita intrarea tinerilor pe piata muncii;

3. O agenda digitala pentru Europa pentru a accelera dezvoltarea serviciilor de internet de mare viteza si pentru a valorifica beneficiile pe care le ofera o piata digitala unica gospodariilor si intreprinderilor;

4. O Europa eficienta din punctul de vedere al utilizarii resurselor pentru a permite decuplarea cresterii economice de utilizarea resurselor, pentru a sprijini trecerea la o economie cu emisii scazute de carbon, pentru a creste utilizarea surselor regenerabile de energie, pentru a moderniza sectorul transporturilor si a promova eficienta energetica;

5. O politica industrială adaptată erei globalizării pentru a îmbunătăți mediul de afaceri, în special pentru IMM-uri, și a sprijini dezvoltarea unei baze industriale solide și durabile în măsura să facă față concurenței la nivel mondial;

6. O agenda pentru noi competente si noi locuri de munca pentru a moderniza pietele muncii si a oferi mai multa autonomie cetatenilor, prin dezvoltarea competentelor acestora pe tot parcursul vietii in vederea cresterii ratei de participare pe piata muncii si a unei mai bune corelari a cererii si a ofertei in materie de forta de munca, inclusiv prin mobilitatea profesionala;

7. Platforma europeana de combatere a saraciei” pentru a garanta coeziunea sociala si teritoriala, astfel incat beneficiile cresterii si locurile de munca sa fie distribuite echitabil, iar persoanelor care se confrunta cu saracia si excluziunea sociala sa li se acorde posibilitatea de a duce o viata demna si de a juca un rol activ in societate.

Pentru definirea directiei de evolutie pana in anul 2020, Comisia propune urmatoarele 5 obiective principale ale UE, interconectate si cruciale:

1) ocuparea fortei de munca - 75% din populatia cu varsta cuprinsa intre 20 si 64 de ani ar trebui sa aiba un loc de munca;

2) cercetare si dezvoltare - 3% din PIB-ul UE ar trebui investit in cercetare - dezvoltare (CD);

3) schimbarile climatice si utilizarea durabila a energiei – respectiv: o reducere a emisiilor de gaze cu efect de sera majorata la 20%, sau chiar 30% daca exista conditii favorabile in acest sens, fata de nivelurile inregistrate in 1990; cresterea ponderii surselor de energie regenerabila pana la 20%; cresterea eficientei energetice cu 20%;

4) educatie - rata abandonului scolar timpuriu ar trebui redusa sub nivelul de 10% si ar trebui atinsa o rata de cel putin 40% absolventi de studii superioare, din totalul generatiei tinere;

5) lupta impotriva saraciei si a excluziunii sociale - numarul persoanelor amenintate de saracie ar trebui redus cu cel putin 20 de milioane.

Cele 5 obiective principale ale Strategiei 2020 definesc pozitia pe care UE doreste sa o atinga in 2020 si orientarile integrate stabilesc orientarile de politica pe termen mediu.

In vederea obtinerii de rezultate a fost pusa in aplicare o guvernanta economica mai puternica. Ea traduce prioritatile tematice si obiectivele strategice Europa 2020 intr-un ciclu anual de supraveghere multilaterala axata pe rapoartele nationale si recomandarile specifice pe fiecare tara.

Acestea sunt transpuse in obiective nationale, pentru a reflecta circumstantele fiecarui stat membru in parte. O reflectare in oglinda a transpunerii acestor obiective indica liniile care trebuie urmate si de Romania in calitate de stat membru al UE.

CADRUL STRATEGIC COMUN (CSC) 2014 – 2020

La nivel european, orientarea strategica privind utilizarea fondurilor europene este data de Cadrul Strategic Comun (CSC), care acopera cele cinci mari fonduri europene:

- Fondul European pentru Dezvoltare Regionala;
- Fondul Social European;
- Fondul de Coeziune;
- Fondul European Agricol pentru Dezvoltare Rurala;
- Fondul European Maritim pentru Pescuit.

Comisia a propus un regulament privind dispozitiile comune pentru toate cele cinci fonduri. Propunerea prevede o coordonare mult mai stransa a fondurilor pentru a obtine:

- concentrarea resurselor asupra obiectivelor strategiei Europa 2020, prin intermediul unui set comun de obiective tematice la care fondurile vor contribui;

- simplificare prin modalitati de planificare si de punere in aplicare mai coerente;

o mai mare atentie acordata rezultatelor, prin intermediul unui cadru si a unei rezerve de performanta;

- armonizarea normelor de eligibilitate si extinderea optiunilor simplificate in materie de costuri, pentru a reduce sarcina administrativa pentru beneficiari si autoritatile de management.

CSC prezinta drept scop sporirea coerenței între angajamentele politice asumate în contextul strategiei Europa 2020 și investițiile de pe teren.

El incurajeaza integrarea, definind modalitatile de colaborare între fonduri. El constituie o sursa de orientare strategica, care trebuie tradusa de catre statele membre si regiuni in programarea fondurilor apartinand CSC, in contextual necesitatilor, oportunitatilor si provocarilor lor specifice.

Astfel, din punct de vedere strategic, proiectele de regulamente prevad faptul ca fondurile CSC vor completa interventiile nationale, regionale si locale in implementarea Strategiei Uniunii pentru o crestere inteligenta, durabila si incluziva (Strategia Europa 2020), luand in considerare contextul specific din fiecare stat membru.

OBIECTIVELE TEMATICE PREVAZUTE IN CADRUL STRATEGIC COMUN (CSC)

Strategia Europa 2020 constituie cadrul politic al Uniunii Europene in actualul deceniu: cele cinci obiective principale ale acesteia definesc pozitia pe care UE doreste sa o atinga in 2020 si orientarile integrate stabilesc orientarile de politica pe termen mediu.

In vederea obtinerii de rezultate, a fost pusa in aplicare o guvernanta economica mai puternica. Ea traduce prioritatile tematice si obiectivele strategiei Europa 2020 intr-un ciclu anual de supraveghere multilaterala axata pe rapoartele nationale si pe recomandările specifice pentru fiecare tara. Pachetul legislativ prezentat de catre Comisia Europeana in octombrie 2011, prevede consolidarea procesului de programare strategica prin concentrarea fondurilor europene pe cele 11 obiective tematice (OT), corelate cu prioritatile Strategiei Europa 2020, pentru a maximiza impactul politicii in ceea ce priveste realizarea priorităților europene, respectiv:

- consolidarea cercetării, dezvoltării tehnologice și inovării;
 - îmbunătățirea accesului și a utilizării și creșterea calitatii tehnologiilor informației și comunicațiilor;
 - îmbunătățirea competitivității întreprinderilor mici și mijlocii, a sectorului agricol (în cazul FEADR) și a sectorului pescuitului și acvaculturii (pentru FEMP);
- sprijinirea tranziției către o economie cu consum scăzut de dioxid de carbon în toate sectoarele;
- promovarea adaptării la schimbările climatice, a prevenirii și a gestionării riscurilor;
 - protecția mediului și promovarea utilizării eficiente a resurselor;
 - promovarea sistemelor de transport durabile și eliminarea blocajelor din cadrul infrastructurilor rețelelor majore;
 - promovarea ocupării forței de muncă și sprijinirea mobilității forței de muncă;
 - promovarea incluziunii sociale și combaterea sărăciei;
 - investițiile în educație, competențe și învățare pe tot parcursul vieții;
 - consolidarea capacității instituționale și o administrație publică eficientă. Obiectivele tematice sunt transpuse în priorități de investiții specifice pentru fiecare fond în parte.

STRATEGIA U.E. PENTRU REGIUNEA DUNARII

Tarile membre ale regiunii au solicitat Comisiei sa propuna un cadru prin care sa se ofere solutii eficiente la problemele-cheie cu care se confrunta zonele din regiunea Dunarii. Prin consultarile extinse, s-a vizat o gama larga de idei si preocupari.

Aceste consultari au fost sprijinite de un proces online de consultare publica, in vederea asigurarii unei abordari transparente care sa identifice problemele, prioritatile si sa adopte solutiile propuse de catre si pentru cei care locuiesc in regiune. Cele patru prioritati conturate, denumite „piloni”, sunt: conectarea regiunii Dunarii; protectia mediului in regiunea Dunarii; asigurarea prosperitatii regiunii Dunarii; consolidarea regiunii Dunarii.

Fiind un cadru structurat in mod coerent, Strategia reprezinta o noua forma de cooperare pentru partenerii din zona si se axeaza pe coordonarea politicilor si a instrumentelor financiare existente, nu pe crearea altora si nici pe infiintarea de noi institutii sau de noi proceduri birocratice.

Avand in vedere ca 3 din cele 5 judete componente ale Regiunii Sud-Vest Oltenia sunt traversate de Dunare, aplicarea Strategiei ante-mentionate pentru dezvoltarea turismului dunarean are o importanta cruciala in asigurarea unei cresteri durabile si sustenabile a sectorului turismului in Regiunea Sud-Vest Oltenia, masurile aplicate contribuind fundamental la progresul urmarit la nivelul turismului.

PRINCIPIILE GENERALE UTILIZATE IN ELABORAREA STRATEGIEI

In elaborarea Strategiei de dezvoltare locala a comunei Schitu pentru perioada 2016-2020, s-a tinut cont de un numar amplu de principii adoptate la nivelul Uniunii Europene si, drept urmare, si in elaborarea documentelor de politici publice din Romania. Principiul central al strategiei este principiul dezvoltarii durabile, cu respectarea celor trei dimensiuni (ecologica, economica si sociala) cu toate implicatiile: atingerea performantelor de mediu impuse de Uniunea Europeana si de strategia nationala privind dezvoltarea durabila, cresterea competitivitatii administratiei judetene si a celor locale in scopul maximizarii aportului lor la accelerarea progresului economic si social prin stabilirea de noi obiective si identificarea unor oportunitati adaptate la noile conditii si exigente, pentru trecerea, intr-un interval de timp rezonabil si realist,

la modelul de dezvoltare generator de valoare adaugata inalta, orientat spre imbunatatirea continua a calitatii vietii oamenilor si a relatiilor dintre ei in armonie cu mediul natural.

Toti reprezentantii administratiei publice din judetul Olt, reprezentanti ai Consiliului Judetean, ai institutiilor subordonate, ai deconcentratelor si ai autoritatilor publice locale, au lucrat impreuna pentru identificarea elementelor de planificarea strategica cele mai adaptate pentru dezvoltarea judetului (principiul responsabilitatii). In sectiunea de operationalizare a Strategiei, Planul de actiuni si Portofoliul de proiecte, s-a specificat pentru fiecare proiect nivelul administratiei publice care va fi implicat in implementarea acestora (principiul subsidiaritatii).

Provocarea pe care o ofera urmatorul deceniu este aceea de a oferi un model de dezvoltare eficient din punct de vedere economic, echitabil din punct de vedere social si sustenabil din punct de vedere al conservarii mediului. Strategia de dezvoltare a judetului Olt propune o noua abordare pentru perioada 2014 - 2020, prin oferirea unei perspective realiste asupra problemelor si oportunitatilor cu care se confrunta Oltul si a modului in care acesta se poate redefini si pune in valoare la nivel regional si national.

Politicile publice care se elaboreaza pe aceasta baza, precum actuala Strategie Nationala pentru Dezvoltare Durabila a Romaniei (care acopera orizontul de timp 2014-2020-2030), urmaresc restabilirea si mentinerea unui echilibru rational, pe termen lung, intre dezvoltarea economica si integritatea mediului natural in forme intelese si acceptate de societate. Cadrul strategic de dezvoltare pentru urmatorii 10 ani este definit de Strategia Europa 2020, care propune o noua viziune pentru evolutia economiei Europei, aceea a unei cresteri inteligente, sustenabile si favorabile incluziunii, bazata pe cunoastere si inovare, mai eficiente din punct de vedere al utilizarii resurselor, mai ecologice si mai competitive, cu o rata ridicata a ocuparii fortei de munca, care sa asigure coeziunea sociala si teritoriala. Prioritatile europene, precum si tintele asumate de Romania, sunt prezentate mai jos.

AXE PRIORITARE

- Crestere economica inteligenta: economie bazata pe cunoastere si inovare;
- Crestere economica durabila: economie, competitiva, cu emisii scazute de carbon si utilizare eficienta a resurselor;
- Cresterea economica inclusivă: grad ridicat de ocupare a fortei de munca, care va genera coeziune sociala si teritoriala;

7 initiative pilot;

- UE - o uniune a inovarii;
- Tineretul in miscare;
- Agenda digitala pentru Europa;
- Utilizare eficienta a resurselor, cu emisii scazute de carbon;
- Politica industriala adaptata pentru o crestere economica verde;
- Noi competente si locuri de munca;
- Platforma europeana impotriva saraciei.

Elaborarea unei strategii de dezvoltare la nivelul Comunei Schitu reprezinta un demers construit pe o metodologie riguroasa, bazata pe analiza coordonatelor socio-economice la nivel regional, judetean si la nivelul comunitatii vizate, urmarind atat o finalitate manageriala cat si una de implicare a comunitatii in luarea marilor decizii care o privesc.

Etapele metodologice principale ale elaborarii strategiei sunt urmatoarele:

1. Realizarea analizei preliminare a situatiei existente. In vederea realizarii acestei faze, au fost colectate informatii (in principal informatii statistice), privind domeniile si activitatile luate in analiza.

Informatiile culese in aceasta etapa, au format setul de date si informatii necesar realizarii fazei de analiza si diagnostic, precum si pentru faza urmatoare de elaborare propriu-zisa a strategiei de dezvoltare locala.

2. Analiza SWOT. Aceasta etapa a avut drept scop realizarea, pe baza informatiilor colectate in etapa anterioara, a diagnosticului socio-economic al orasului. Evaluarea aspectelor favorabile si nefavorabile, precum si a oportunitatilor si amenintarilor asupra dezvoltarii mediului urban a fost realizata cu ajutorul Analizei SWOT.

3. Stabilirea viziunii asupra dezvoltarii strategice a comunitatii. Pe baza resurselor existente si potentiale, a posibilitatilor de valorificare a oportunitatilor identificate, a posibilitatilor de eliminare/diminuare/evitare a punctelor slabe si posibilitatile de prevenire/contraatac a amenintarilor, au fost identificate viziunea strategica de dezvoltare sau directia principala de dezvoltare urbana, au fost stabilite obiectivele strategice si au fost trasate politicile publice aferente fiecarui obiectiv in parte.

Stabilirea viziunii si a obiectivelor strategice au fost realizate in concordanta cu politicile si directiile generale adoptate de principalele documente strategice judetene, regionale, nationale si europene.

4. Intocmirea portofoliului de proiecte din perspectiva perioadei de programare financiara 2014-2020. In cadrul politicilor publice, au fost propuse proiecte din perspectiva perioadei de programare financiara 2014-2020, ce vor putea fi evaluate pe baza unui sistem de indicatori si rezultate si pot beneficia de finantare prin programele active in perioada de planificare.

CONTEXTUL NATIONAL

Planul national de dezvoltare este un concept specific politicii europene de coeziune economica si sociala (*Cohesion Policy*). Aceasta urmareste dezvoltarea echilibrata a membrilor Uniunii, prin diminuarea disparitatilor de dezvoltare intre statele membre/regiunile comunitare si este sustinuta, in acest scop de instrumentul financiar numit Fonduri Structurale.

Propunerile Comisiei Europene privind managementul Fondurilor Structurale in perioada de programare 2014-2020 reflecta o reorientare sporita in sensul sustinerii eforturilor de atingere a obiectivelor fundamentale de la Lisabona si Göteborg, respectiv **cresterea competitivitatii, ocuparea deplina si durabila si protectia mediului**. Pe aceleasi obiective se axeaza si Strategia de dezvoltare a Planului National de Dezvoltare (PND) 2014-2020.

In contextul aderarii Romanei la Uniunea Europeana, Planul National de Dezvoltare a fost structurat, pentru perioada 2014-2020, pe sase prioritati nationale de dezvoltare socio-economica:

1. Cresterea competitivitatii economice si dezvoltarea economiei bazate pe cunoastere;
2. Dezvoltarea si modernizarea infrastructurii de transport;
3. Protejarea si imbunatatirea calitatii mediului;
4. Dezvoltarea resurselor umane, cresterea gradului de ocupare si combaterea excluziunii sociale;
5. Dezvoltarea economiei rurale si cresterea productivitatii in sectorul agricol;
6. Sprijinirea participarii echilibrate a tuturor regiunilor Romaniei la procesul de dezvoltare socio-economica.

CONTEXTUL REGIONAL DE DEZVOLTARE DURABILA

In 1998 au fost create opt regiuni de dezvoltare prin asocierea consiliilor judetene din Romania, pentru a coordona dezvoltarea regionala necesara aderarii la Uniunea Europeana. Aceste regiuni nu au personalitate juridica si nici statut administrativ desi ele devin din ce in ce mai semnificative in dezvoltarea regionala.



Regiunile de dezvoltare coordoneaza proiecte infrastructurale regionale si au devenit membre ale Comitetului Regiunilor in 2007 cand Romania a aderat la Uniunea Europeana. Regiunile de dezvoltare ale Romaniei corespund cu diviziunile de nivel NUTS-II din Uniunea Europeana. Cadrul legislativ pentru constituirea regiunilor de dezvoltare a fost dat prin legea nr. 151 / 1998, privind dezvoltarea regionala in Romania. Romania este impartita in opt regiuni de dezvoltare, numite dupa pozitia geografica in tara, respectiv Nord - Vest, Nord - Est, Sud - Vest, Sud - Est, Sud, Vest, Centru, Bucuresti si Ilfov.

CADRUL REGIONAL DE DEZVOLTARE PENTRU PERIOADA 2014-2020 IN REGIUNEA SUD-VEST OLTENIA

Planificarea si parteneriatul sunt doua principii care stau la baza elaborarii si aplicarii strategiilor de dezvoltare regionala, in vederea atingerii obiectivelor stabilite si asumarii lor de catre toti actorii implicati.

Procesul de planificare a dezvoltarii la nivel regional ofera baza strategica esentiala pentru includerea masurilor si a proiectelor implementate la nivel regional in viitoarele programe de finantare, indiferent de sursele financiare ale acestor programe.

Agentia pentru Dezvoltare Regionala Sud-Vest Oltenia, in parteneriat cu reprezentanti ai organizatiilor relevante in domeniul dezvoltarii regionale, elaboreaza Planul de Dezvoltare Regionala (PDR) 2014 - 2020 ca baza pentru fundamentarea strategiei nationale de dezvoltare regionala si a documentelor necesare pentru urmatoarea perioada de programare 2014 - 2020. Procesul de elaborare a Planului de Dezvoltare Regionala pentru perioada 2014-2020 a inceput inca din anul 2011, prin reunirea Grupurilor de lucru judetene si tematice si organizarea de intalniri, atat la sediul ADR SV Oltenia cat si in municipiile resedinta de judet ale regiunii, pe domenii prioritare precum:

- Infrastructura regionala;
- Dezvoltare urbana;
- Competitivitate economica, cercetare, dezvoltare, inovare;
- Resurse umane, piata muncii, servicii sociale;
- Agricultura si dezvoltare rurala;
- Turism si dezvoltare durabila;

Structurile partenieriale cu rol consultativ implicate in procesul de planificare, la nivelul regiunii Sud-Vest Oltenia sunt:

- Grupurile de lucru judetene (GLJ), care au in componenta membrii reprezentand urmatoarele institutii: primarii, prefecturi, consilii judetene, agentiile de ocupare si somaj, inspectoratele scolare judetene, directiile de cultura, directiile de sanatate, directiile de agricultura, directiile judetene de statistica, universitati, ONG-uri, syndicate, patronate, camere de comert, organizatii reprezentative pentru minoritati si grupuri dezavantajate.

- Grupurile de lucru tematice (GLT), care se constituie pentru una sau mai multe prioritati tematice la nivel regional, luand in considerare prioritatile tematice nationale. GLT au in componenta membri din randul ADR SV Oltenia, grupurile de lucru judetene si, dupa caz, in functie de tematica, reprezentanti ai institutiilor/ organizatiilor cu atributii in domeniul relevant, reprezentanti ai societatii civile, etc. GLT au aceleasi atributii ca GLJ.

Totodata, la nivelul regiunii Sud-Vest Oltenia a fost constituit Comitetul Regional de Planificare (CRP), structura coordonata de Agentia pentru Dezvoltare Regionala SV Oltenia, care asigura si secretariatul. In componenta CRP SV Oltenia intra Institutiile prefecturilor din cele 5 judete ale regiunii, Autoritatile publice locale (Consilii Judetene, Consilii Locale), servicii deconcentrate ale institutiilor publice centrale, Institute de cercetare si institutii de invatamant superior precum si parteneri economici si sociali.

Planul de Dezvoltare Regionala 2014 - 2020 al regiunii Sud - Vest Oltenia va trebui sa fie un instrument care sa sustina includerea in strategiile nationale a obiectivelor de investitii ce vor contribui la dezvoltarea socio-economica a regiunii, sa fundamenteze domeniile de interventie si necesarul de finantare din fonduri europene in perioada urmatoare de programare si sa cuprinda un portofoliu de proiecte strategice cu impact regional si local.

CONTEXTUL REGIUNII S-V OLTENIA

In perioada februarie 2005 – mai 2006, in cadrul Comitetului Regional pentru Elaborarea in Parteneriat a Planului de Dezvoltare Regionala (CRP) 2014-2020, au avut loc grupuri de lucru tematice in vederea revizuirii analizei regionale socio-economice pentru elaborarea analizei SWOT, revizuirea prioritatilor regionale pentru programarea si formularea strategiei regionale de dezvoltare pentru perioada 2014-2020.

Prioritatile regionale au fost stabilite in stransa corelare cu cele din cadrul politicii nationale de dezvoltare, orientata spre atingerea obiectivului de coeziune economica si sociala de catre Romania in calitate de stat membru al UE. Incepand cu 2007, Romania va beneficia de acces la fondurile care finanteaza Politica de Coeziune, Politica Agricola si Politica Comuna de Pescuit.

Prin elaborarea PDR si a Strategiei de dezvoltare pentru perioada 2014-2020 s-a creat cadrul de planificare care sta la baza stabilirii eligibilitatii proiectelor ce vor fi finantate in regiune prin diferite programe. Partenerii regionali, precum si alte institutii, manifesta interes fata de continutul PDR, acesta constituind punctul de plecare in elaborarea altor documente de programare sectoriale si subsectoriale regionale:

- Planul Regional de Actiune pentru Mediu
- Planul Regional pentru Gestionarea Deseurilor
- Planul Regional de Actiune pentru Invatamantul Profesional si Tehnic
- Planul Regional pentru Ocuparea Fortei de Munca.

Strategia de dezvoltare regionala este corelata cu politicile si reglementarile comunitare, precum si cu strategiile de dezvoltare la nivel national, obiectivele sale prioritare fiind orientate in principal spre domeniile de interventie ale Instrumentelor Structurale si ale fondurilor europene care finanteaza dezvoltarea rurala si pescuitul. **2020 este reducerea disparitatilor de dezvoltare intre regiunea SV Oltenia si celelalte regiuni ale tarii in scopul cresterii nivelului de trai al cetatenilor.**

Obiectivul general de mai sus poate fi atins prin:

- 1) Crearea de noi locuri de munca avand in vedere scaderea numarului de lucratori din agricultura si alte cateva sectoare industriale
- 2) Cresterea atractivitatii regionale si dezvoltarea durabila a regiunii prin imbunatatirea infrastructurii, valorificarea zonelor urbane si a potentialului turistic
- 3) Cresterea competitivitatii regionale prin sprijinirea intreprinderilor, dezvoltarea infrastructurii si calificarea resurselor umane

Pe langa investitii considerabile, pentru realizarea obiectivelor prevazute sunt stabilite urmatoarele prioritati:

1. Sprijinul pentru cresterea competitivitatii economice in sectorul privat

2. Modernizarea si dezvoltarea infrastructurii regionale
3. Dezvoltarea turismului si valorificarea patrimoniului natural si a mostenirii cultural - istorice
4. Dezvoltarea resurselor umane in sprijinul unei ocupari durabile si imbunatatirea serviciilor sociale
5. Dezvoltarea zonelor rurale si montane
6. Protectia si imbunatatirea calitatii mediului.

DESCRIEREA SITUATIEI CURENTE A REGIUNII S-V OLTENIA

Regiunea Oltenia este situata in partea de sud-vest a Romaniei si cuprinde cinci judete: Dolj, Olt, Valcea, Mehedinti si Gorj. In mare coincide cu vechea regiune istorica Oltenia, in limitele sale naturale: fluviul Dunarea la Sud, raul Olt (al treilea ca marime din Romania) la Est, Muntii Carpati (Alpii Transilvaniei) la Nord si Vest.

Aproape de zonele miniere Motru in Valea Jiului, functioneaza doua din cele mai mari centrale termoelectrice din Romania: Rovinari si Turceni. Productia de energie termoelectrica impreuna cu activitatile miniere, creeaza probleme substantiale asupra mediului, probleme ce au un impact mare asupra standardului de viata al locuitorilor din regiune.

Cu o suprafata de 29.212 kmp (locul 7 intre regiunile Romaniei, 12,25% din suprafata totala a tarii) Oltenia formeaza un cadrilater aproximativ simetric, pe axele Nord-Sud si Est-Vest). Raul Jiu traverseaza regiunea de la Nord la Sud.

Regiunea de dezvoltare Sud-Vest Oltenia este formata din 5 judete: Dolj, Gorj, Mehedinti, Olt, Valcea. Din punct de vedere al numarului de judete se afla pe penultimul loc, fiind una dintre regiunile mici ale tarii. Reorganizarea statistica a inclus Oltenia alaturi de regiunea Vest (regiunea cu cele mai putine judete-4) in Macroregiunea 4.

Regiunea este strajuita in nord de Carpatii Meridionali, iar in vest, sud si est de ape curgatoare: Dunarea, respectiv Oltul.

Raul Jiu strabate regiunea in directia nord-sud si o imparte in doua parti aproape egale, in care relieful uneia pare sa se oglindeasca in cealalta. Nordul Olteniei este muntos, fiind prezente aici doua masive: Parang (la est de raul Jiu) si Retezat - Godeanu (la vest de raul Jiu).

La sud de Carpati se afla zona subcarpatica, reprezentata printr-un sir de dealuri (Dealul Bran, Magura Slatioarei, Dealurile Gorjului, Dealul Barzei) si depresiuni (Novaci, Tismana, Targu Jiu). In nord-vest se afla Podisul Mehedinti, dealurile Cosustei si depresiunea Severin.

La sud de Subcarpati se afla Podisul Getic, acesta fiind divizat in Platformele: Strehaiei (la vest de raul Jiu; se subimparte in platformele Husnitei si Balacita), Jiului (strabatuta de Jiu) si Oltetului (la est de Jiu). In sudul Olteniei se afla Campia Olteniei, care este de altfel cel mai vestic sector al Campiei Romane. Cele mai importante rauri sunt: Olt (impreuna cu afluentii Lotru si Oltet), Jiu (impreuna cu afluentii Tismana, Motru, Amaradia si Gilort), Desnatui, Drincea si Cerna.

Conform datelor furnizate de Institutul National de Statistica, la 1 iulie 2011, Regiunea SV Oltenia avea o populatie de 2.225.108 locuitori, reprezentand 10.42% din populatia totala a Romaniei, locul 7 dintre cele 8 regiuni ale tarii.

Comparativ cu anul 2010, populatia regiunii a fost in scadere cu 13.535 persoane. Daca in anul 2004, ponderea populatiei cu varsta peste 60 de ani reprezenta 20.93% din totalul populatiei, in anul 2011, aceasta a ajuns la 22% din populatia totala, fata de populatia cu varsta cuprinsa intre 0- 14 ani care are o pondere de numai 14% din totalul populatiei.

Populatia adulta (15-59 ani) a scazut de la 1.421.156 persoane (63,5% din populatia totala) in anul 2010, la 1.411.685 persoane (63,4% din populatia totala) in anul 2011. In cadrul populatiei adulte, se observa scaderea grupei de varsta 25-34 ani (de la 333.149 persoane, la 328.770 persoane), a celei de 45-59 ani (de la 425.954 persoane, la 420.420 persoane) si a populatiei din grupele de varsta 15 - 24 ani (de la 303.244 persoane, la 294.035 persoane), paralel cu cresterea populatiei de 35 - 44 ani (de la 358.809 persoane, la 368.460 persoane).

La nivelul regiunii SV Oltenia, evolutia populatiei totale continua trendul descendent manifestat dupa recensamantul din martie 2002, in anul 2010 fata de anul 2002 populatia regiunii a scazut cu 92.149 persoane, reprezentand 3.95 % din populatia la nivelul anului 2002. Economia Regiunii SV Oltenia a inregistrat in ultimii ani o evolutie pozitiva, manifestata printr-o crestere economica continua, de natura sa asigure o reducere graduala a decalajelor fata de alte regiuni ale

tarii si fata de tarile Uniunii Europene. Regiunea Sud-Vest Oltenia inregistreaza la finele anului 2009 un produs intern brut (PIB) total de 39953,8 milioane lei preturi curente, in scadere cu 0,96% in raport cu anul 2008.

In prezent, in Regiunea Sud-Vest Oltenia functioneaza mai multe structuri partenariale, dintre care amintim:

- Asociatii de Dezvoltare Intercomunitara: sunt structuri de cooperare cu personalitate juridica, de drept privat, infiintate, in conditiile legii, de catre unitatile administrativ-teritoriale pentru realizarea in comun a unor proiecte pentru dezvoltare de interes zonal sau regional ori furnizarea in comun a unor servicii publice (Legea administratiei publice locale nr. 215/2001).
- Grupuri de actiune locala (GAL): acestea au inceput sa fie formate in anul 2009 prin intermediul Axei 4 – Leader din cadrul PNDR 2007 – 2013. Abordarea Leader “de jos in sus”, reprezinta o modalitate ce permite actorilor locali determinarea nevoilor zonei din care provin si contribuirea la dezvoltarea teritoriala din punct de vedere economic, demografic, educational, cultural etc. prin intermediul unei strategii de dezvoltare elaborata si implementata local. GAL-ul are sarcina de a identifica si implementa o strategie de dezvoltare locala, de a lua decizii privind alocarea resurselor financiare si de a le administra, cu scopul de a asigura dezvoltarea durabila a teritoriului pe care il reprezinta.

Valoarea investitiilor straine directe (asa cum este detaliat in tabelul de mai sus) in regiunea SV Oltenia in anul 2010 a fost de 1928 mil. Euro, reprezentand un procent de 3.7% din valoarea nationala a investitiilor straine directe. Regiunea sud-vest Oltenia, dispunea la sfarsitul anului 2012 de 8824 km drumuri judetene si comunale (80,21% din totalul drumurilor publice din regiune).

Dintre acestea, 4681 km erau drumuri judetene (42,55%) si 4143 km (37,66%) erau drumuri comunale, in vreme ce drumurile nationale reprezentau 19,79% din totalul drumurilor publice din regiune.

Reteaua de drumuri este slab dezvoltata si de o calitate necorespunzatoare comparativ cu tarile din UE. Principalele probleme ale infrastructurii de transport rutier secundare sunt:

- lipsa inelelor rutiere in majoritatea oraselor si comunelor ceea ce conduce la cresterea duratei de deplasare, cresterea consumurilor de combustibili, a gradului de poluare si implicit, a costurilor de transport;
- capacitatea portanta redusa, cu efecte imediate asupra gradului de atractie a fluxului de marfuri si calatori, transportati pe caile rutiere din cadrul infrastructurii secundare;
- semnalizare insuficienta si chiar, inadecvata, in multe cazuri, ceea ce conduce la aparitia unor mari perturbatii in fluxul de trafic normal; pericolul de accidente rutiere este ridicat;
- procent ridicat de drumuri nemodernizate.

In ceea ce priveste suprafata agricola, regiunea Sud-Vest Oltenia se afla tot pe locul 7 intre regiunile tarii (1.799.230 ha) cu 12, 29% din suprafata agricola nationala. Cele mai mari suprafete agricole le au regiunile Sud-Muntenia (16,66%) si Sud-Est (15,89%) urmate de regiunile Nord-Est si Nord-Vest cu 14,51% respectiv 14,14%, suprafete agricole apropiate de cea a regiunii Oltenia avand regiunile Centru (12,99%) si Vest (12,79%) iar cea mai mica suprafata agricola regiunea Bucuresti-Ilfov (0,72%).

La finele anului 2010, productia agricola totala in regiunea Sud-Vest Oltenia, era asigurata in principal de judetele Dolj (2.215.251mii lei preturi curente) si Olt (1.875.620 mii lei preturi curente).

In regiunea Sud-Vest Oltenia productia de cereale pentru boabe este asigurata in principal de judetele Dolj si Olt.

La finele anului 2010, din totalul de 2.347.641 tone cereale produse in Oltenia, judetul Dolj asigura 38,75% (909.754 tone) iar judetul Olt 29,22% (686.004 tone).

Productia de grau este realizata in proportie de 48,12% in judetul Dolj si 30,65% in judetul Olt.

In Oltenia, productia de ovaz s-a realizat in principal in judetul Olt (34,04%). Productia de porumb pentru boabe in Oltenia, a fost de 1.189.394 tone din care 98,69% productie majoritar privata.

Cel mai mare producator de porumb din Oltenia este judetul Dolj.

In Dolj se produceau la finele anului 2010, 363.491 tone porumb boabe (30,56% din productia regionala) din care 349.066 (96,03%) era productie majoritar privata. Judetul Olt

producea 27,15% (322.872 tone) din productia de porumb boabe a regiunii. 99,74% din productia realizata in judetul Olt era majoritar privata.

Infrastructura sociala: In anul 2011, in reseaua de ocrotire medico-sociala pentru persoanele cu handicap din Regiunea de Dezvoltare Sud - Vest Oltenia functionau 68 unitati (fata de 63 unitati in anul 2010) cu 2365 paturi (2076 paturi in anul 2010).

Infrastructura de invatamant: In anul scolar/universitar 2011/2012, au functionat, la nivelul Regiunii de Dezvoltare Sud - Vest Oltenia, 744 unitati - in scadere cu 36 unitati fata de anul scolar 2010/2011 - respectiv, 96 gradinite, 476 scoli primare si gimnaziale, 160 licee, 8 scoli postliceale si de maistri si 4 institutii de invatamant superior.

Potential de dezvoltare a turismului la nivel regional: Constituit, in principal, din prestatii de servicii, turismul reprezinta astazi una dintre componentele de baza din sectorul tertiar. Apartenenta turismului la sectorul serviciilor deriva din modul de realizare a unora din trasaturile sale definitorii ca, mobilitate, dinamism sau capacitate de adaptare la exigentele fiecarui turist, precum si din particularitatile produsului turistic, deoarece acesta este rezultatul unei armonioase combinari de servicii carora le corespund trasaturi specifice si mecanisme proprii de utilizare.

ANALIZA SWOT REGIONALA

PUNCTE TARI

- ✓ O regiune de tranzit cheie intre Banat si Muntenia (Bucuresti)
- ✓ De departe cel mai mare producator de energie din Romania
- ✓ Este o regiune bogata in produse minerale
- ✓ Industria lemnului si serviciile de transport din regiune sunt foarte competitive
- ✓ Universitatea din Craiova este unul din cele mai importante centre universitare din tara

PUNCTE SLABE

- ✓ Regiune traditional subdezvoltata, o regiune “de granita” (la granita cu Bulgaria si Serbia)
- ✓ Densitate scazuta a populatiei distribuita intr-un numar mare de sate mici
- ✓ Regiune rurala puternic bazata pe agricultura
- ✓ Probleme serioase cu saracia rurala, servicii sociale precare
- ✓ Regiune marcata de industrializarea fortata din anii '60
- ✓ Prezenta unor zone monoindustriale
- ✓ Probleme de mediu afectand apa, aerul si solul
- ✓ Decalaj informational (digital divide), inclusiv in (si intre) cele mai mari orase
- ✓ Dificultati legate de integrarea unei numeroase minoritati a Rromilor (5-6% din populatia totala a regiunii, dupa estimarile facute de organizatiile etniei Rrome)

OPORTUNITATI

- ✓ Potential mare de dezvoltare a sectorului serviciilor in principalele orase
- ✓ Integrarea Europeana care va determina o crestere a comertului trans - frontalier investitie majora UE - a fost planificata pentru construirea unui pod peste Dunare spre Bulgaria. Primul asemenea pod in istoria regiunii.
- ✓ Posibilitatile oferite de Dunare (Coridorul VII pan-european) pentru exportul de materii prime spre Vestul Europei
- ✓ Extinderea Internet-ului care ar putea suplini lipsa altor posibilitati de comun care izolarii

regionale

- ✓ Potential mare pentru turismul montan, rural si ecumenic

AMENINTARI

- ✓ Restructurare industrială și privatizare întârziate. Încă un număr mare de locuri de muncă amenințate
- ✓ Problemele acumulate în industria extractivă a carbunelui încă greu de rezolvat
- ✓ Reruralizare ducând la sărăcie și la o slabă productivitate a muncii

JUDETUL OLT

ASEZARE GEOGRAFICA SI SUPRAFATA

Judetul Olt este situat in partea de sud a tarii, avand o suprafata de 5.498 kmp, ce reprezinta 2,30% din suprafata tarii. Industria judetului reprezinta principalul sector de activitate in care activeaza 20% din populatia activa a judetului. Industria metalurgica este ramura industriala cea mai bine reprezentata, iar in cadrul acesteia producerea si prelucrarea aluminiului ocupa primul loc. Exista o concentrare puternica a productiei industriale in localitatile urbane ale judetului, in timp ce zonele rurale au un caracter predominant agricol.

Principalele ramuri ale economiei judetului Olt sunt:

- Metalurgie;
- Constructii masini;
- Constructii;
- Petrol;
- Industria alimentara;
- Agricultura;

Economia judetului are ca reprezentant de frunte industria metalurgica, respectiv cea a producerii aluminiului prin electroliza bauxitei si prelucrarii acestuia in piese si profile destinate diverselor intrebuintari industriale sau casnice.

Datorita profilului industriei, Oltul este judetul cu cel mai mare consum de energie electrica din regiune. Alte industrii: producerea de energie in hidrocentrale, fabricatia de cabluri electrice, de tevi pentru industria petroliera, exploatarea resurselor de petrol, fabricarea de produse carbunoase (anozi, electrozi pentru cuptoare electrice), alimentara, textila, mobila.

Agricultura dispune de suprafata arabila de foarte buna calitate si de aproape jumatate din populatia ocupata dar, este un sector economic neperformant, practicandu-se o agricultura de subzistenta cu tehnologii si utilaje inechite si neperformante.

Specificul economiei judetului Olt este industrial agrar, contributia industriei la realizarea cifrei de afaceri realizata in judet fiind majora, iar populatia ocupata in agricultura este majoritara

fata de totalul populatiei ocupate. In raport cu judetul Mehedinti, celalalt judet in care majoritatea populatiei este ocupata predominant in agricultura, exista un numar mai ridicat de persoane ocupate in industrie, in proportii apropiate de celelalte judete.

Judetul Olt inregistra la nivelul anului 2010 un numar de 18 de intreprinderi mari, dintre care 13 activau in industria prelucratoare. Similar cu situatia intalnita in celelalte judete ale regiunii, se observa ca o mare parte din principalele produse industriale ale judetului se regasesc in domeniul de activitate al intreprinderilor cheie din judet: - aluminiu si aliaje primare (Alro SA), - productia de piese si accesorii pentru autovehicule (Altur SA), - fabricarea de produse din minerale nemetalice (Electrocarbon SA), - tevi din otel (Artrom SA), - osii montate pentru vagoane (Romvag SA, SMR SA), - pantaloni pentru barbati (Romanita SA). S

Sectorul primar este reprezentat de industria extractiva - Schela Ciuresti. Sectorul secundar este reprezentat de holdingul SC ALRO SA Slatina. Sectorul tertiar este reprezentat de SC ARTROM SA SLATINA, PIRELLI SLATINA, SC ALTUR SA SLATINA, SMR BALS, ROMVAG CARACAL, TERMEX BALS. Industria judetului Olt reprezinta principalul sector de activitate fiind reprezentata de toate ramurile industriale, insa ponderea este detinuta de industria metalurgica, respectiv producerea si prelucrarea aluminiului.

In industria metalurgica societatile reprezentative sunt holdingul SC ALRO SA, unic producator de aluminiu primar din Romania si prelucrator aluminiu prin deformare plastica, producand laminate plate, profile din aluminiu, extrudate trase din aluminiu si aliaje de aluminiu, benzi, folii.

Industria mica si medie: industria textila si a confectiilor textile. In acest sector lucreaza majoritatea femeilor din zona. Industria alimentara este reprezentata de firme care produc si comercializeaza produse specifice. In judetul Olt sunt dezvoltate toate ramurile sectorului agricol: cultura mare, horticultura, cresterea animalelor.

Din cele 1.799.230 hectare suprafata agricola cat are regiunea Sud-Vest Oltenia, 32,54% (585.469 hectare) apartin judetului Dolj urmat de judetul Olt (434.442 hectare) care detine 24,15% din suprafata agricola a Olteniei. Aceste doua judete au ponderea cea mai mare a suprafetelor agricole in totalul fondului funciar judetean.

Beneficiind de soluri fertile, judetul Olt are un potential urias pentru dezvoltarea agriculturii. Pentru ca aceasta ramura a economiei judetului sa se dezvolte, sunt necesare investitii

mari in modernizarea si reorganizarea fermelor, precum si in reconversia anumitor suprafete, cu scopul de a produce alte culturi decat in prezent. Politica locala prevede stimularea marilor exploatari agricole si incurajarea unei agriculturi performante.

Judetul Olt dispune de o suprafata agricola de 438.821 ha (date 2006) din care:

- plantatii viticole – 7595 ha;
- plantatii pomicole – 6389 ha;
- pasuni – 31.142 ha;
- suprafata arabila – 390.838 ha;
- fanete – 542 ha.

Din punct de vedere al structurii potentialului agricol se evidentiaza:

- potential viticol important in comunele Cirlogani, Dobroteasa, Morunglav, Vitomiresti, Strejesti, Maruntei;
- potential legumicol important in localitatile din lunca Dunarii si de-a lungul raurilor Olt si Oltet;

Calitatea buna a terenurilor agricole si cultivarea unor produse specifice zonei (cereale, floarea-soarelui, soia, plante tehnice, vita-de-vie, legume) reprezinta un potential ce trebuie exploatat.

In judetul Olt, desi marea majoritate a localitatilor au suprafete agricole cuprinse intre 3.251ha si 6.200 ha, ponderea suprafetei agricole in totalul suprafetei localitatii este diferita. Astfel:

- 24% dintre comunele judetului Olt detin ponderi insemnate de teren agricol (peste 89%), fiind repartizate relativ compact in partea de sud-est si de sudvest a judetului: comunele Redea si Valcelele inregistreaza cele mai ridicate valori - peste 95%;
- comunele cu ponderi ale terenului agricol mai mici de 55% sunt localizate cu precadere in partea de nord-est si nord-vest a judetului: cu numai 35,12%, comuna Morunglav se situeaza la limita inferioara a scalei.

Aceste valori ponderale descriu harta oportunitatilor economice, in functie de resursa principala a economiei rurale si anume, suprafata agricola. In cazul judetului Olt, tipul de dezvoltare rurala se poate fundamenta pe agricultura.

In judetul Olt comunele care detin ponderi mai mari de 94% teren arabil in total agricol sunt localizate in partea de sud si sud-est a judetului: comunele Studina, Vladila si Gradinari detin ponderi de peste 95%. In partea de nord si nord-est sunt localizate comunele care au ponderi mai reduse ale terenului arabil: comuna Samburesti detine cea mai redusa pondere a terenului arabil – 41,64%.

Ponderea suprafetei arabile in total suprafata agricola indica vocatia agricola a unor localitati rurale si indica potentialul natural favorabil dezvoltarii activitatilor agricole: exista areale rurale in care valorile ponderale sursa : PAJT Olt sunt deosebit de ridicate semnificand o posibila dezvoltare agricola. Terenul arabil ocupa, la sfarsitul anului 2010, 70,58% din suprafata totala a judetului. Ca pondere in totalul regional al categoriei acesta reprezinta 31,02%. In suprafata totala de teren arabil a Romaniei, judetul Olt detine 4,13%. In judetul Olt cerealele ocupa suprafete importante (241.589 hectare) in agricultura judetului : ponderea lor a fost de 71,71% in totalul suprafetei cultivate in anul 2010. In judetul Olt, in anul 2010, graul a fost cultivat pe 143.087 hectare (59,22% din suprafata cultivata cu cereale a judetului).

Populatia judetului Olt la recensamintele din anii 1948 – 2011:

1948	1956	1966	1977	1992	2002	2011
442442	458982	476513	518804	523291	489274	436400

OBIECTIVE TURISTICE IN JUDETUL OLT

Ruinele cetatii Sucidava

Ruinele acestei cetati au fost gasite pe teritoriul fostului sat Celeiu (in prezent, este un cartier al orasului Corabia) si se pare ca sunt urmele unei asezari din perioada de trecere de la Neolitic la Epoca bronzului si apartine Culturii Cotofeni.

In jurul acestei asezari, cu numele Sucidava, in perioada razboaielor daco-romane, s-a construit un castru de pamant, iar dupa cucerirea Daciei, in jurul castrului s-au asezat primii colonisti romani, formand un 'vicus' (sat). Asezarea a devenit un important centru militar, economic si portuar, iar in anul 250 d. Hr. a devenit oras. In perioada 306 -337, fiind distrusa de huni, cetatea a fost refacuta si transformata intr-o baza militara, in care s-au construit cazarmi, grajduri, un pod peste Dunare si un fort. In secolul al XIV-lea, peste aceste ruine s-a instalat o asezare romaneasca de bordeie.

Vestigiile orasului roman Romula

Vestigiile acestei asezari geto-dacice Malavia, a fost ridicata in timpul lui Adrian, si apoi in timpul imparatului Septimiu Sever la rangul de „municipiu”.In prezent, se pot vedea ruinele cladirilor, templelor.

Manastirea Brancoveni

Manastirea Brancoveni a fost ridicata in secolul al XVI-lea, avand prima atestare documentara intre anii 1582 - 1583. Intre anii 1634 - 1640, manastirea a fost refacuta si fortificata de Matei Basarab, iar in 1699 de catre Constantin Brancoveanu.

Tot atunci a fost refacuta integral si Biserica Mare, ce purta hramul „Adormirea Maicii Domnului” si s-a construit o bolnita cu hramul „Sfintii Imparati Constantin si Elena”, ambele fiind pictate in 1702.

Datorita cutremurului din 1838, manastirea a fost puternic avariata si refacuta abia in 1842. Insa in 1959, asezamantul monahal a fost desfiintat, manastirea fiind transformata intr-un azil de batrani. In perioada 1973 - 1975 s-au facut noi renovari, redevenind manastire.

Manastirea Calui

Aceasta manastire de calugari a fost intemeiata in 1516 - 1521 de boierii Craiovesti, fiind terminata definitiv in 1588, de fratii Buzesti. Biserica a fost realizata dupa un plan treflat, cu zidurile construite integral din caramida.

Altarul bisericii avea niste adancituri in peretii laterali, in care s-au amenajat proscomidia si diaconicul, iar turla care incununeaza naosul are dimensiuni neobisnuite pentru o constructie de

marimea celei de la Calui, reprezentand totodata si cel mai dominant element al edificiului. Din cauza restaurarilor multiple, monumentul si-a pierdut din infatisarea originala.

Manastirea Hotarani

Manastirea este situata in satul Hotarani din comuna Schitu. A fost ctitorita in 1588 de vornicul Mitrea si jupanita Neaga. Biserica manastirii poarta hramul „Sfintii Voievozi”, si pastreaza unul dintre cele mai vechi pridvoare de zid. Turnul clopotnita a fost construit in 1707 - 1708, iar picturile murale interioare au fost executate in 1840.

Rezervatia de dropii „Boianu”

In trecut, dropiile (Otis torda) constituiau un vanat foarte cautat si apreciat. In prezent, numarul lor s-a redus foarte mult, fiind necesara ocrotirea lor in rezervatii. Campia Boianului este teritoriul cel mai populat de dropii.

Padurea Topana

Rezervatia forestiera situata in apropierea comunei Topana, este alcatuita predominant din cer (Quercus cerris) si garnita (Quercus frainetto), arborii depasind varsta de 90 de ani si avand dimensiuni impresionante.

Pe toata suprafata judetului, Directia Silvica Slatina gestioneaza 13 fonduri de vanatoare cu o suprafata totala de 111.391 hectare, din care productiva cinegetic 107.296 hectare, vanatorilor oferindu-li-se posibilitatea de a-si incerca maiestria la cerb comun, cerb lopatar, caprior, mistret, vulpi, iepuri, fazan, potarnichi, vanat de pasaj si de balta, in paduri si rezervatii pentru vanatoare ca padurea Resca, Seaca, Brebeni, Teslui, Sarului.

Vanatorilor li se ofera si posibilitatea cazarii in cabanele de vanatoare Resca si Seaca. Fondul piscicol ofera largi posibilitati de practicare a pescuitului sportiv: pe Dunare (unde predomina crapul, platica, stiuca, nisetru, morunul, scrumbia de Dunare), pe lacurile din vestul Oltului sau pe iazurile naturale (crapul, somnul, platica, stiuca, caracuda, rosioara, bibanul), destul de numeroase in judet: Giucov, Saiu, Potolu, Clocociov, Piscani si Rusciori.

La nivelul judetului Olt exista o serie de vestigii istorice cu o importanta deosebita la nivelul regiunii si care constituie obiective turistice unice si extraordinare:

- Asezarea fortificata geto-dacica de la Sprancenata;
- Zidurile cetatii bizantine Celei-Corabia cu Fantana Secreta – monument unic al arhitecturii romane bizantine;
- Turnul de paza mediaval de la Hotareni;
- Fortareata de la Campu Mare;
- Casa memoriala a haiducului Iancu Jianu din Caracal;
- Centrul memorial Nicolae Titulescu in comuna Nicolae Titulescu.

Edificiile religioase sunt obiective turistice cu o raspandire generalizata in toate localitatile, densitati mai ridicate constatandu-se acolo unde societatile umane s-au consolidat mai timpuriu si au avut o creativitate pe toate planurile, mai bogata. In general, aceste edificii sunt bine conservate.

Printre acestea amintim:

- Manastirea Brancoveni – sec. XVI;
- Manastirea Clocociov – inceputul sec. XVI;
- Manastirea Streharet.

Este un sector al turismului inca nepromovat si in consecinta neexploatat dar cu potential de dezvoltare avand in vedere existenta mai multor rezervatii naturale si arii protejate la nivelul judetului Olt, precum:

- Rezervatia de dropii ”Boianu” – situata langa localitatile Nicolae Titulescu, Valeni si Seaca;
- Padurea Topana – Rezervatie forestiera cu arbori de dimensiuni impresionante;
- Padurea Geaca – Optasani – Rezervatie forestiera.

INFRASTRUCTURA DE TRANSPORT

Reteaua de transport a judetului Olt a fost analizata in contextul legaturilor cu judetele invecinate si a legaturilor de transport national si international. Judetul Olt face parte din Regiunea Sud–Vest Oltenia, componenta a Macroregiunii patru. Din analiza celor 8 regiuni de

dezvoltare rezulta ca Regiunea Sud-Vest Oltenia, in ceea ce priveste lungimea totala a retelei rutiere, ocupa locul sase si locul sapte, in ceea ce priveste lungimea totala a retelei feroviare. Astfel, drumurile publice au o lungime de 10675 km reprezentand 13,1% din total drumuri pe tara, detinand locul sase, in ceea ce priveste lungimea de drumuri nationale – 2117 km reprezentand 12,8% din total drumuri nationale si locul cinci in ceea ce priveste lungimea de drumuri judetene si comunale – 8558 km reprezentand 13,1% din total drumuri judetene si comunale pe tara.

Densitatea drumurilor publice pe regiune este de 36,6 km/ 100 km², fiind peste densitatea pe tara (34,2 km/ 100 km²). Reteaua de cai ferate are o lungime de 988 km reprezentand 9,2% din total cai ferate pe tara si o lungime a liniilor electrificate de 507 km, ocupand locul patru reprezentand 12,8% din totalul cailor ferate electrificate pe tara.

Densitatea retelei de cai ferate pe regiune este de 33,9 km/ 1000 km², fiind sub densitatea pe tara (45,3 km/ 1000 km²). In context regional, judetul Olt este relativ bine echipat din punct de vedere al infrastructurii de transport, cai de comunicatie si accesibilitatea spre porturile de la Dunare. Municipiului Slatina are o pozitie buna, pozitionandu-se la intersectia unor axe majore de circulatie : Craiova-Pitesti si Ramnicu Valcea-Corabia.

Conform datelor statistice, situatia se prezinta astfel:

- 22% (1024 km) din drumurile judetene ale regiunii sunt localizate in judetul Olt, acestea avand o pondere de 47,06% din totalul de 2176 km drumuri al regiunii. Starea actuala a infrastructurii influenteaza negativ politica de dezvoltare regionala, astfel ca dezvoltarea infrastructurii fizice reprezinta o prioritate pentru judet.
- 21% (851km) din drumurile comunale ale regiunii sunt localizate in Olt, acestea avand o pondere de 39,11% din totalul de 2176 km drumuri ale judetului.

II. CARACTERIZAREA GENERALA A UNITATII ADMINISTRATIV TERITORIALE

Localizare

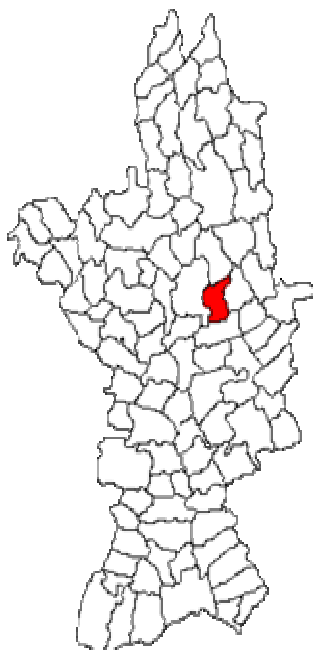
Comuna Schitu este situata in partea central estica a judetului Olt, pe valea Iminogului si a Clejei, la 25 km de orasul Slatina, resedinta judetului Olt, si la 182 km de Bucuresti , capitala tarii.

Comuna Schitu are in componenta cinci sate:

- Schitu;
- Mosteni;
- Greci;
- Catanele;
- Lisa;

Localitatea de resedinta este satul Mosteni, unde functioneaza si autoritatile publice locale.

Teritoriul administrativ al comunei Schitu este de 4699 ha.



Cadrul natural

Comuna Schitu, este situata in partea central estica a judetului Olt in Campia Boianului, pe Valea Iminogului si a Clejei, din marea unitate geomorfologica Campia Romana.

In cuaternar, faza pleiestocena, colmatarea lacului din Campia Romana s-a facut treptat prin trecerea de la regim de balti la regim uscat cand raurile si-au sapat vaile actuale si au format terasele existente.

Relieful fiind o campie de platforma morfogenetic, este de tip Vlasia.

Clima apartine tipului temperat continental.

Clima este temperat-continentala, influentata de vanturile reci din nord-est si de uscaciunea acestora, dar si de uniformitatea reliefului de campie, care determina ierni grele si veri uscate.

Exista slabe influente mediteraneene avand ca specific un regim termic moderat, umezeala relativ mare cu precipitatii atmosferice bogate.

Temperatura medie anuala este cuprinsa intre 11,2 grade C in sud si 9,8 grade C in nord. Vara, temperatura medie este de 25 grade C, in timp ce iarna temperatura ajunge la valoarea de -3 grade C. Media anuala a precipitatiilor este de 500 mm, cu valori mai scazute in sud si mai ridicate in nord.

In special in timpul verii exista perioade indelungate fara precipitații (peste 15-20 de zile consecutive) ceea ce duce la instalarea secetei hidrologice si a celei pedo-climatice. Ploile sunt scurte, torentiale si adesea insotite de grindina.

Vanturile predominante sunt cele din sectorul nord si nord-estic, precum si cele din vest si sud-vest. Cele mai cunoscute sunt crivatul (vant rece si arid) care bate din est in timpul iernii si austrul (vant arid si cald) care bate din vest in anotimpul cald.

Crivatul este vantul cel mai violent. El bate mai mult iarna, facand ca temperatura sa scada brusc fiind insotit de viscole si de geruri puternice.

Austrul este un vant cald si uscat, locuitorii zonei spunand ca austrul este prevestitor de seceta, deoarece imprastie norii adusi de crivat.

Desi are o frecventa si intensitate mai redusa decat crivatul, austrul afecteaza mai mult culturile de camp.

Uneori, in regiune, bate si baltaretul, un vant, de asemenea, cald dar umed intrucat vine dinspre lunca Dunarii.

Solul

Solurile sunt de tip cernoziomice in campie si nisipoase si argiloase pe lunca.

Datorita solului acestea au un grad ridicat de fertilitate, fiind favorabil culturilor agricole.

Reteaua hidrografica

Reteaua hidrografica din comuna este formata din ape curgatoare cum ar fi paraul Iminog si Cleja, care traverseaza comuna, apele din subsol ce sunt cantonate intre 4 si 38 m, adancimile cele mai mici inregistrandu-se pe lunca.

Flora si fauna.

Vegetatia se compune din flora spontana de stepa, dar si silvostepa, iar fauna este reprezentata prin specii de pasari si mamifere mici de stepa.

Speciile din flora salbatica sunt, in principal, reprezentate de manatarci, galbiori, macese, paducel, tei, sunatoare, coada soricelului, urzica, menta si musetelul.

Pajistile stepice sub forma lor primara, cu predominanta paiusului stepic, aproape ca nu se mai gasesc fiind puternic degradate. Sub influenta pasunatului ele s-au transformat in pajisti de pir gros si firuta cu bulbi la care se adauga numeroase buruieni.

Pajistile degradate sunt foarte slab productive, necesitand grabnice masuri de ameliorare. Zonele depresionare din lunci, cu nivelul freatic foarte aproape de suprafata, sunt marcate prin prezenta rogozului, a pipirigului, a papurei si a ferigii de apa.

In lacuri se intalnesc plante acvatice propriuzise ca iarba broastei, bradisuri, broscarita. Padurile contin pe langa specii de salcie, plop, arini (alb si negru) si foioase reprezentate de tei, ulm, par si mar de padure.

Vegetatia ierboasa de padure este un amestec de specii caracteristic pajistilor stepice. Pe alocuri, in poeni, se intalnesc bujorul si zambila salbatica.

Speciile din fauna salbatica sunt, in principal, reprezentate de Iepure (*Lepus europaeus*), Vulpe (*Vulpes vulpes*), Viezure (*Meles meles*), Jder de copac (*Martes martes*), Dihor (*Putoris putoris*), Nevastuica (*Mustela nivalis*), Bizam (*Ondrata zibethica*), Sacal (*Canis aureus*). Speciile de pasari de interes vanatoresc sunt: Fazan, Potarniche, Prepelita, Gaste.

Lumea animalelor existente in regiunea analizata este destul de eterogena in ceea ce priveste componenta specifica.

Desi nu sunt legate de anumite conditii pedoclimatice si posedand capacitatea de a se deplasa pe teritoriu, animalele se grupeaza totusi in functie de principalele zone de vegetatie.

In consecinta, modificarile pe care le-au suferit acestea in urma actiunilor de defrisare a padurilor, de destelenire a pajistilor stepice naturale, de indiguire a zonelor de lunca, de desecare a baltilor, s-au rasfrant si asupra lumii animale.

Fauna este cea de silvostepa combinata cu cea de padure, iar mamiferele care traiesc in padure nu sunt strict tipice acestei regiuni, ci pot fi intalnite atat in zonele de deal (vulpea, caprioara, mistretul), cat si in stepa (iepurele).

Pe campiile stepizate, mamiferele caracteristice mai bine reprezentate sunt rozatoarele (popandaul, soarecii de camp), animale in general daunatoare.

Pasarile cuprind o gama larga de specii, fiind reprezentate in paduri de mierla, pupaza, stancuta, cioara, cotofana, pitigoiu, iar in zavoaiile din lunci de cuc si diferite specii de privighetori.

Este de remarcat existenta in numar mare al fazanilor. Un vanat pretios il constituie si prepelita si potarnichea.

Dintre reptile, pe intreg teritoriul, se gasesc diferite specii de soparle si serpi, gusterul, iar ca batracieni, broasca raioasa comuna.

In lacuri, balti si apele raurilor intalnim: broasca testoasa de apa, sarpele de apa si numeroase specii de pesti precum crapul, carasul, rosioara si cleanul. O mare parte a teritoriului este teren agricol, pe care se cultiva preponderent grau, porumb si floarea soarelui.

Resursele pe care se bazeaza potentialul economic al comunei sunt numai resurse proprii (terenuri arabile, pasuni, paduri, produse animaliere si vegetale).

Resursele naturale reprezinta totalitatea zacamintelor de minerale si de minereuri, a terenurilor cultivabile, a padurilor si apelor de care dispune un teritoriu.

Resursele naturale sunt substante care apar in mod natural dar care sunt considerate valoroase in forma lor relativ nemodificata. Resursele naturale sunt considerate capital natural ce poate fi convertit in materii prime pentru procesele capitalului infrastructural.

Resursele naturale sunt clasificate in: resurse regenerabile si resurse neregenerabile. Resursele pot, de asemenea, sa fie clasificate pe baza originii lor ca fiind: resurse biotice, derivate din animale si plante, si resurse abiotice, derivate din pamant, aer, apa.

Resursele regenerabile sunt resursele vii pe care le intalnim si pe teritoriul comunei Schitu. Intre acestea se numara suprafete de paduri, culturi sau vietatile din ape.

Aceste resurse pot fi refacute daca nu sunt supravvalorificate. Totodata acestea pot fi folosite pe termen nelimitat daca sunt folosite rational. Odata ce resursele regenerabile sunt

consumate la o rata care depaseste rata lor naturala de refacere, ele se vor diminua si in cele din urma se vor epuiza. Rata care poate fi sustinuta de o resursa regenerabila este determinata de rata de refacere si de marimea disponibilului acelei resurse.

Resursele naturale regenerabile ce nu sunt vii, prezente, de asemenea pe teritoriul comunei Schitu, includ solul, apa, radiatia solara.

Comuna dispune de resurse naturale specifice. Fondul funciar agricol (terenuri arabile, pasuni, paduri, produse animaliere si vegetale) constituie principala sursa naturala a regiunii, care poate constitui in viitor functia dominanta in profilul economico-social, prin dezvoltarea agriculturii cu cele doua ramuri principale: cultura vegetala si cresterea animalelor.

Comuna nu beneficiaza de rezerve naturale ce pot fi exploatare cum ar fi: rezerve piatra, calcar, izvoare termale, carbune, petrol.

Reperle istorice.

Comuna Schitu este o comuna cu adanci rezonante si implicatii in trecut, deoarece reprezinta un simbol al trecerii peste veacuri, de la stramosii nostri daci, la dacoromani si apoi la romanii de astazi.

Asezarile comunei sunt vechi incat se pierd in negura vremii si se explica printr-o serie de factori, mai ales prin generozitatea pamantului care a oferit adapost, resurse materiale si conditii prielnice traiului omenesc. Caracteristica principala a localitatilor comunei Schitu este continuitatea de locuire, o continuitate atestata prin dovezi arheologice si documentare.

Monumente istorice in comuna Schitu:

- Biserica “Sfantul Nicolae” - sat Greci – comuna Schitu – 1593-1601;
- Biserica “Sfantul Ioan Botezatorul” – sat Mosteni – comuna Schitu – construita in anul 1850 pe temelia unei biserici vechi;

III. ANALIZA SITUATIEI EXISTENTE

Analiza situatiei curente pentru comuna Schitu se va face pe 6 domenii prioritare, care sunt cuprinse in prioritatile operationale la nivel national.

Pentru o analiza mai detaliata a celor 6 domenii s-a impartit fiecare in categorii, dupa cum urmeaza:

DOMENII	CATEGORII
1. Agricultura si dezvoltare rurala	Agricultura
	Productia vegetala
	Pomicultura, viticultura, legumicultura
	Zootehnia
2. Infrastructura si Mediu	Infrastructura de transport
	Infrastructura de utilitati
	Sanatate
	Mediu
3. Economic	Economic
4. Turism	Turism
5. Educatie si cultura	Invatamant
	Cultura
6. Resurse Umane	Populatia

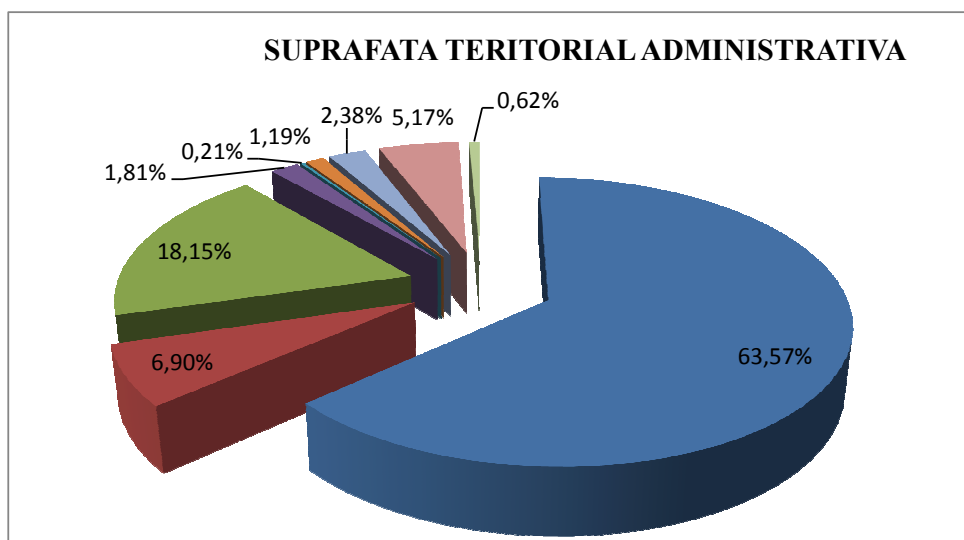
1. Agricultura si dezvoltare rurala

1.1 Agricultura

Conditile geografice si climaterice deosebit de favorabile ale zonei au determinat locuitorii sa practice o serie de activitati predominant agricole cum ar fi: cultivarea plantelor si cresterea animalelor.

Comuna Schitu dispune de urmatorul potential:

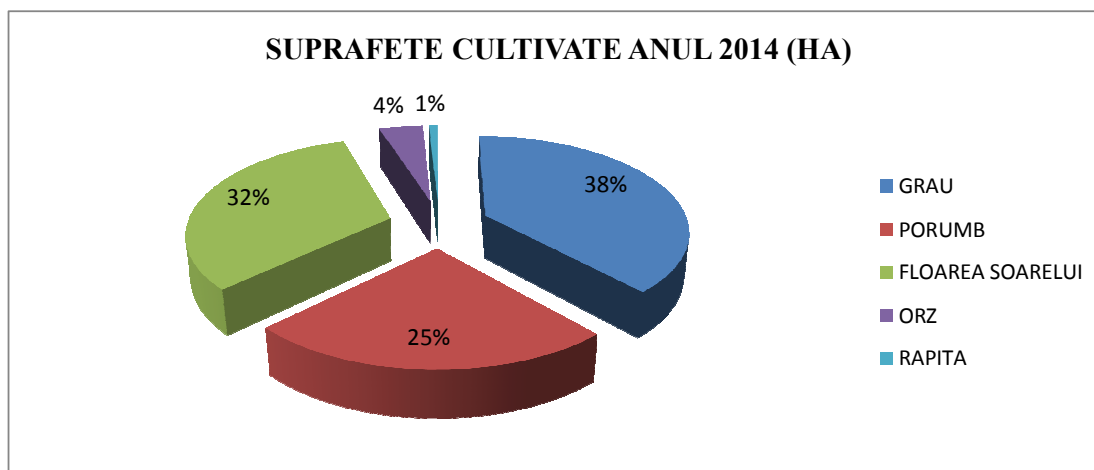
CATEGORIA	SUPRAFATA HA
Arabil	2987
Pasune	324
Padure	853
Vii	85
Livezi	10
Luciu de apa	56
Drumuri	112
Curti constructii	243
Neproductiv	29
SUPRAFATA TOTALA	4699

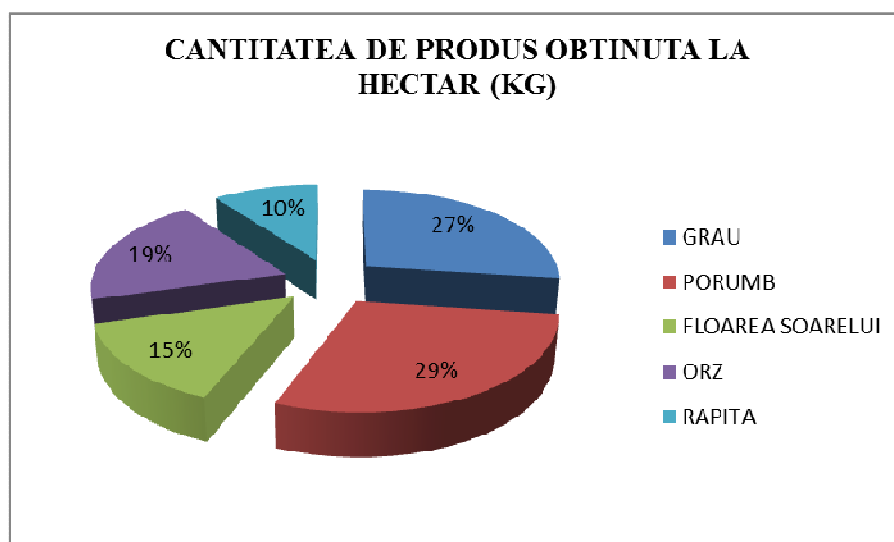
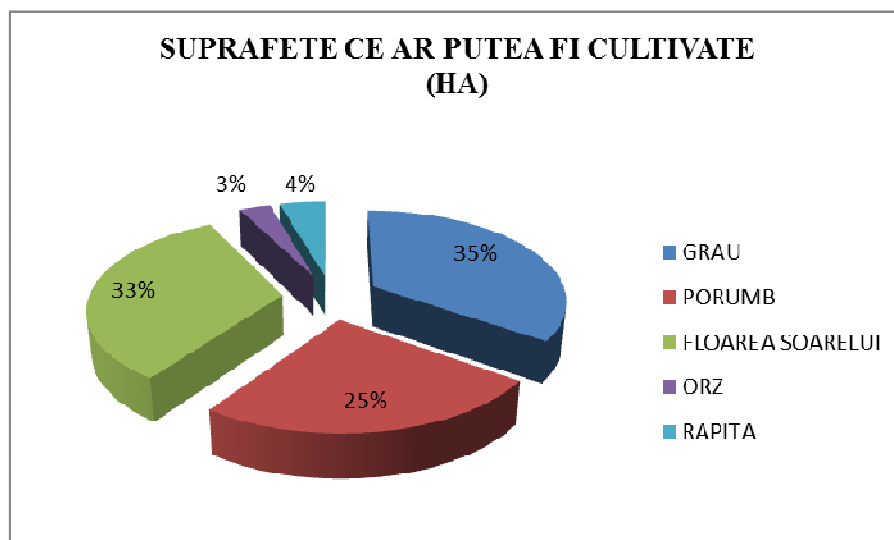


1.2. Productia vegetala

Comuna Schitu este situata intr-o zona de campie, ceea ce favorizeaza prezenta culturilor: grau, porumb, floarea soarelui si plante tehnice.

CULTURA	SUPRAFETE CULTIVATE ANUL 2015 (HA)	SUPRAFETE CE AR PUTEA FI CULTIVATE (HA)	CANTITATEA DE PRODUS OBTINUTA LA HECTAR (KG)	PRETUL /KG/ LEI
GRAU	1119	1020	2800	0,6 lei
PORUMB	716	730	3000	0,7 lei
FLOAREA SOARELUI	943	960	1500	1,4 lei
ORZ	119	90	2000	0,6 lei
RAPITA	24	130	1050	-





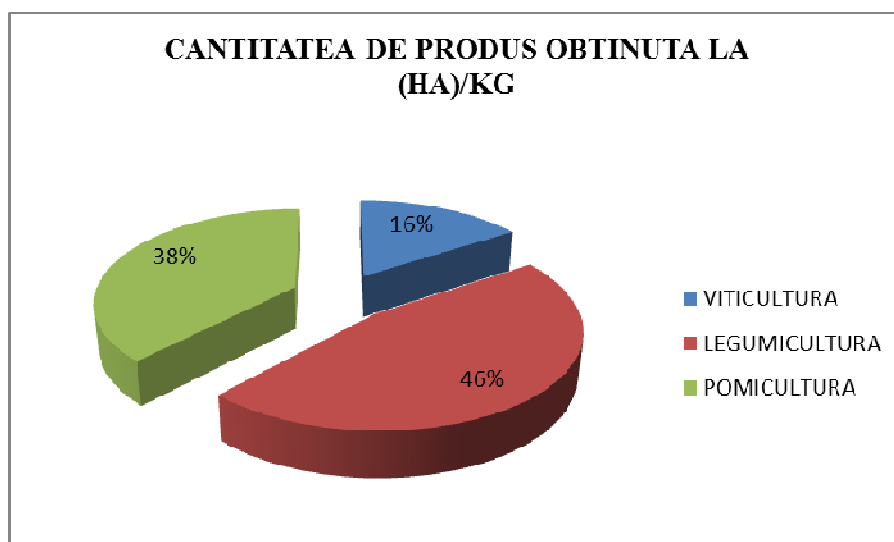
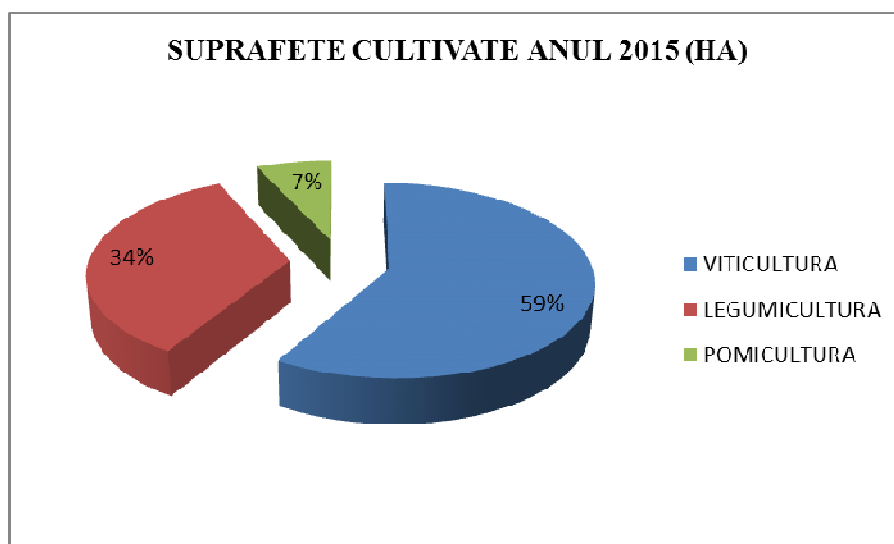
1.3. Pomicultura, viticultura, legumicultura

In comuna Schitu, zona viticola este reprezentata prin 85 ha – soiuri hibride.

Legumicultura este practicata pe o suprafata de 50 ha, fiind cultivate legume pentru consumul propriu, cat si pentru comercializare,(ceapa, rosii, castraveti, fasole, dovlecei, vinete, varza etc.).Apropierea de paraul Iminog face ca legumicultura sa fie in continua crestere, cultivandu-se legume atat la camp, cat si in solarii.

Pomicultura este practicata pe o suprafata de 10 ha, cultivandu-se soiuri ca: pruni, meri, peri, caisi, zarzari, etc.

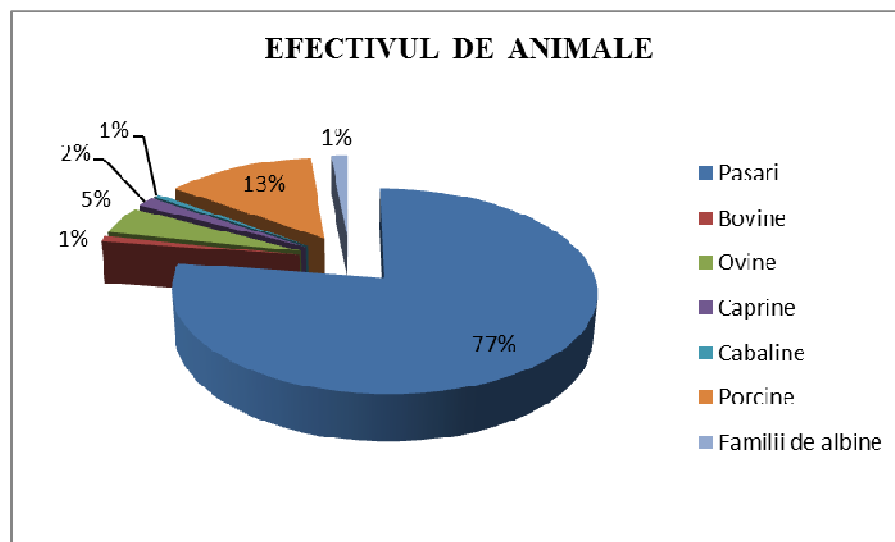
CULTURA	SUPRAFETE CULTIVATE ANUL 2015 (HA)	CANTITATEA DE PRODUS OBTINUTA LA (HA)/KG	SOIURI
VITICULTURA	85	1020	Hibrid
LEGUMICULTURA	50	3000	Rosii, Ardei, Ceapa, Usturoi, Pepeni, etc.
POMICULTURA	10	2460	Meri, Peri, Pruni, etc.



1.4. Zootehnia

Efectivul de animale pe categorii din comuna Schitu declarate la Registrul Comertului la sfarsitul anului 2015 se prezinta astfel:

CATEGORIA	NUMAR
Pasari	15590
Bovine	180
Ovine	920
Caprine	320
Cabaline	123
Porcine	2718
Familii de albine	300



Silvicultura

Suprafata padurilor comunei Schitu este de 853 de ha. Astfel, silvicultura reprezinta o activitate de sine statatoare.

Padurile din comuna au un rol de protectie ecologica, de a impiedica eroziunea solului, precum si de a satisface necesitatile de lemne de foc si lucru pentru constructii.

Cu suprafata totala de 853 ha paduri, ceea ce reprezinta 18,15 % din total, rezulta ca teritoriul administrativ al comunei Schitu este impadurit.

Gospodarirea irationala a padurilor, mai ales de catre detinatorii persoane fizice de terenuri impadurite, fara asigurarea regenerarii fondului forestier a dus la o situatie ingrijoratoare privind rezerva de combustibil lemnos.

Se impune marirea suprafetelor impadurite, prin impadurirea a minimum, strict necesare pentru mentinerea echilibrului geologic.

Din fondul silvic al comunei se obtin in mod organizat productii principale ca lemn pentru constructii si lemn pentru incalzirea locuintelor.

Din fondul silvic al comunei se obtin in mod organizat productii secundare, cum sunt ciupercile comestibile sau fructele de padure (macese,porumbe),valorificate de Ocolul Silvic iar efectivele de vanat sunt monitorizate.

2. Infrastructura si Mediu

2.1. Infrastructura de transport

Principalele cai de acces in comuna:

- DJ 653;
- DJ 546;

Comuna Schitu se afla pozitionata in apropiere de orase importante, ceea ce ii sporeste potentialul.

- Slatina – 25 km, resedinta judetului Olt;
- Draganesti Olt – 37 km;
- Caracal – 52 km;
- Pitesti – 73 km;
- Craiova – 76 km;

Din centrul comunei se parcurg urmatoarele distante pana la cele mai importante cai de acces:

- ❖ Gara - Potcoava – 19 km;
- ❖ DN 65 – 32 km;
- ❖ Autostrada Pitesti –Bucuresti – 73 km;
- ❖ Cale ferata industrială – 19 km;
- ❖ Aeroport – 76 km, Craiova;
- ❖ Port – 91 km Corabia;
- ❖ Benzinarie – in comuna;

2.2. Infrastructura de utilitati

Satele componente ale comunei Schitu dispun de o serie de retele si echipamente tehnico-edilitare caracterizate printr-un grad de acoperire a teritoriului.

- *Electricitate* - gospodariile, institutiile si societatile comerciale sunt racordate in procent de 100% la reseaua de distributie a energiei electrice.

Alimentarea cu energie electrica a comunei se face cu o retea de distributie de medie tensiune (LEA 20 KV), care vine din reseaua de 110 KV.

Reteaua de joasa tensiune, tip aerian, destinata consumatorilor casnici si iluminatului public, este racordata la posturi de tip aerian. Retelele electrice sunt pe

stalpi din beton precomprimat tip RENEL, iar iluminatul public se realizeaza cu lampi cu vapori de mercur. In comuna exista si sase posturi trafo.

- *Gaz* – in prezent locuitorii comunei nu beneficiaza de reseaua de alimentare cu gaz metan. Consiliul local are in plan pentru perioada 2016 - 2020 realizarea acesteia pana la acoperirea intregului necesar.
- *Canalizare* – locuitorii comunei nu beneficiaza de o retea de canalizare, urmarindu-se realizarea ei pe perioada 2016 – 2020.
- *Apa potabila* – nu exista retea de apa potabila in localitate, urmarindu-se realizarea ei pe perioada 2016 – 2020.
- *Drum* – O parte din drumuri sunt asfaltate, (22%) fiind necesara modernizarea si extinderea lor in perioada 2015 - 2020.
- Infrastructura de telecomunicatii din comuna Schitu este bine dezvoltata. In ultimii 5 ani domeniul telecomunicatiilor a cunoscut un ritm accelerat de dezvoltare, aspect care se datoreaza in principal aparitiei si promovarii unor produse si servicii noi si a diversificarii celor existente. Cea mai mare rata de dezvoltare s-a inregistrat in domeniul serviciilor de internet si al telefoniei mobile. Cu toate acestea, potentialul in domeniul telecomunicatiilor este inca departe de a fi epuizat.
- *Telefonie fixa* – este utilizata de 30% din locuitorii comunei.
- *TV* - 100% din locuitorii comunei Schitu sunt racordati la retele de distributie televiziune.
- *Internet* – 50% din gospodarii dispun de acces la internet.
- *Telefonie mobila* - exista acoperire in doar 30 – 40% din totalul teritoriul comunei.

Pentru protejarea cetatenilor in cazul situatiilor de urgenta, cum ar fi: inundatii, incendii, secete, inzapeziri, administratia publica locala va incheia parteneriate cu administratiile publice locale invecinate pentru achizitionarea de: autospeciala PSI, buldo-excavator, vola, tractor cu remorca, pentru Centrul Zonal de Interventie Rapida.

In prezent, comuna Schitu are in proiect pe anii 2016-2020 proiecte de dezvoltare durabila a comunei.

2.3. Sanatate

Asigurarea serviciilor medicale in comuna Schitu se face de catre doua cabinete medicale individuale, si o farmacie.

Pe teritoriul comunei, in satul Greci, functioneaza Spitalul de Psihiatrie Schitu.

UNITATI SANITARE	
Schitu	2 cabinete medicale individuale, medicina umana
	Farmacie umana
	Spitalul de Psihiatrie Schitu

2.4. Mediu

In comuna Schitu nu exista factori industriali care contribuie la poluarea mediului inconjurator al comunei.

Poluarea se realizeaza din deversarea deseurilor in locuri neamenajate, care deterioareaza terenul in locurile unde este depozitat.

Inchiderea platformelor de gunoi, dotarea cu utilaje pentru serviciul de gospodarie comunala si salubritate si organizarea sistemului de colectare selectiva, a spatiului de depozitare temporara si transportul deseurilor fac parte din viziunea administratiei in urmatoorii ani pentru dezvoltarea durabila a comunei.

3. Economic

Funcția economică agricolă se materializează în comuna prin producția agricolă vegetală și producția animalieră, în condițiile unei dezvoltări reduse a prelucrării primare a acestor

produse, acestea fiind destinate majoritar pentru satisfacerea autoconsumului populatiei locale, si mai putin pentru valorificari pe piata libera.

Lipsa unei agrotehnici avansate din gospodariile taranesti, practicate pe loturi mici de teren, constituie impedimente privind ridicarea productiei agricole si animaliere din cadrul comunei.

De asemenea, vor trebui solutionate greutatile pe care le intampina populatia in valorificarea pe piata libera a produselor agricole in principalele centre de desfacere din zona, situate la distante apreciabile de comuna Schitu.

Mica industrie este reprezentata in comuna de catre societati comerciale care desfasoara activitati cu ar fi zootehnie, agricultura, asistenta medicala, panificatie, comercianti precum si asociatii agricole.

4. Turism

Datorita organizarii regionale, facilitatilor fiscale si avantajelor oferite, la nivelul zonei exista posibilitati multiple de a se investi in turism.

Cadrul natural cu valoare deosebita favorizeaza dezvoltarea turismului de agrement. De asemenea se poate dezvolta si agroturismul. Se doreste construirea unui complex turistic si de agrement in comuna, in perioada 2016-2020.

5. Educatie si cultura

5.1. Invatamant

In comuna Schitu functioneaza patru scoli (o scoala gimnaziala si trei scoli primare) si patru gradinite. Unitatile de invatamant isi desfasoara activitatea in cladiri proprii, fiind necesara

dotarea corespunzatoare, cat si modernizarea lor, amenajarea si dotarea centrelor de joaca si recreere pentru copiii comunei.

5.2. Cultura

Pe teritoriul comunei Schitu functioneaza un camin cultural, care nu este functional.

Spiritualitatea crestin-ortodoxa din comuna este reprezentata prin cinci parohii, care au imprumutat unele elemente din cultul ortodox si din folclorul tracic al inaintasilor nostrii reusind sa se deosebeasca in linii mari si sa creeze astfel stilul local original.

Alte institutii importante din comuna Schitu:

- Primaria
- Politia

6. Resurse Umane

6.1. Populatia

Populatia comunei Schitu este in munar de 2663 locuitori.

Conform recensamantului din anul 2011 in comuna Schitu traiau 1332 persoane – populatie masculina si 1331 persoane - populatie feminina, in 973 de gospodarii, numarul mediu de persoane pe gospodarie fiind de 2,74 persoane.

Comuna Schitu face parte din Grupul de Actiune Locala – **Vedea-Gavanu-Burdea**.

Teritoriul acoperit de Grupul de Actiune Locala VEDEA – GAVANU - BURDEA cuprinde partea de est a judetului Olt si vestul judetului Teleorman, avand in componenta urmatoarele localitati: Ghimpeteni (OT), Stoicanesti (OT), Valeni (OT), Crimpoia (OT), Serbanesti (OT), Mihaiesti (OT), Vilcele (OT), Radomiresti (OT), Movileni (OT), Nicolae Titulescu (OT), Schitu (OT), Izvoarele (OT), Coteana (OT), Maruntei (OT), Seaca (OT), Dobrotesti (TR).

ANALIZA SWOT

Orice comuna trebuie sa asimileze si sa promoveze o viziune strategica in ceea ce priveste dezvoltarea sa in viitor. Lipsa unei asemenea viziuni duce la o activitate administrativa haotica, in cadrul careia se pot rata oportunitati si se consuma irational resurse pretioase. Experienta internationala a aratat ca proiectele si programele operationale functioneaza cel mai bine atunci cand fac parte dintr-un cadru coerent si cand exista o coordonare la nivel strategic.

Procesul de planificare strategica (PPS) a vizat definirea reperelor strategice de dezvoltare a comunitatii pe o perioada de 6 ani. Etapele metodologice principale ale PPS au fost urmatoarele: realizarea unei analize preliminare, stabilirea viziunii asupra dezvoltarii strategice a comunitatii, analiza sectoriala a domeniilor strategice principale si articularea documentului strategic.

Principiile care au stat la baza PPS au fost asigurarea validitatii stiintifice, implicarea comunitatii, transparenta, obiectivitatea, coerenta si continuitatea demersului.

Pentru a da roade, insa, planificarea strategica trebuie insotita de promovarea, la nivelul administratiei publice, a unui management strategic integrat, la toate nivelurile, capabil sa identifice si sa speculeze oportunitatile aparute in beneficiul comunitatii.

Analiza SWOT este o metodologie de analiza a unui proiect. Numele este descriptiv: **S**trengths (puncte tari), **W**eaknesses (puncte slabe), **O**portunities (oportunitati), **T**hreats (riscuri).

Pentru a avea certitudine ca politicile si programele existente corespund necesitatilor de dezvoltare a comunei Schitu, in cadrul limitarilor impuse de resursele locale disponibile si pentru accesarea fondurilor prin care Uniunea Europeana sustine politica de dezvoltare regionala s-a impus elaborarea strategiei de dezvoltare locala pentru perioada 2014-2020.

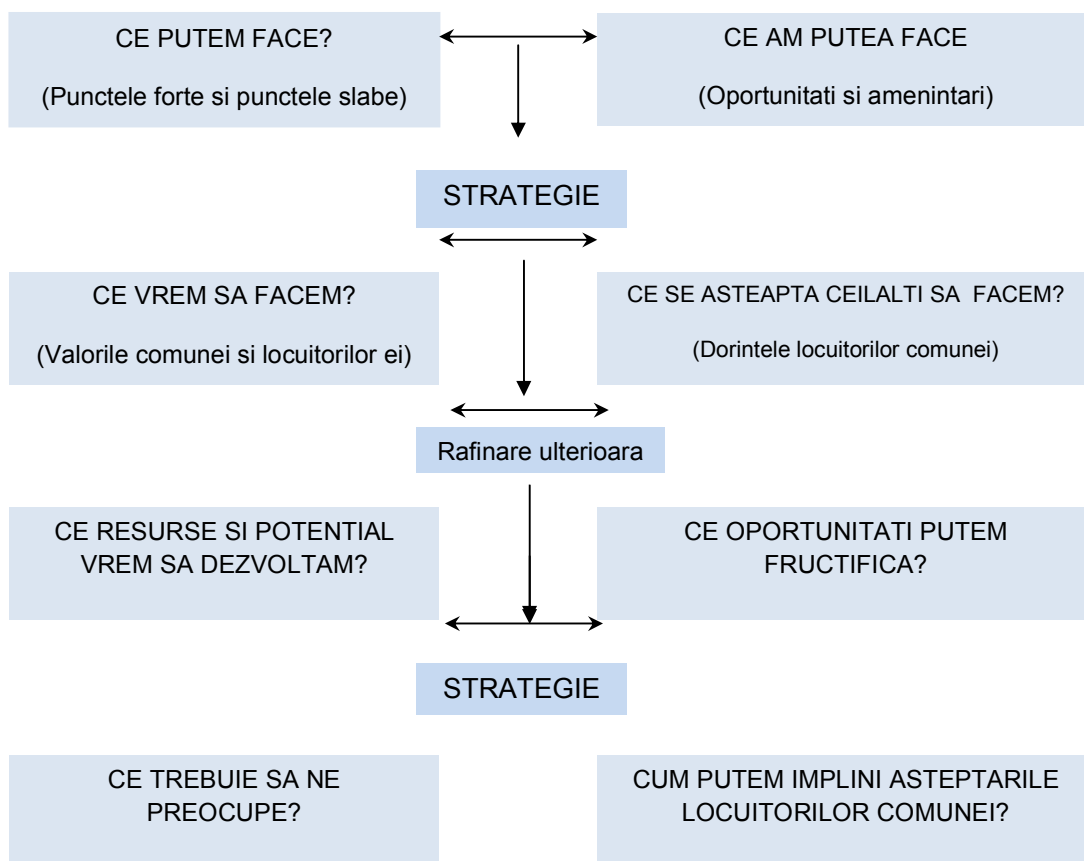
Punctele forte si cele slabe sunt legate de comuna si de strategiile acesteia, si de modul cum se compara cu concurenta. Oportunitatile si amenintarile vin dinspre mediul de piata si din directia concurentei; de regula sunt factori asupra carora zona in general nu are niciun control. Analiza SWOT ia in considerare organizarea asezarii, performantele acesteia, produsele cheie si pietele strategice.

Analiza SWOT permite concentrarea atentiei asupra zonelor cheie si realizarea de prezumtii (presupuneri) in zonele asupra carora exista cunostinte mai putin detaliate. In urma acestei analize se poate decide daca zona isi poate indeplini planul si in ce conditii.

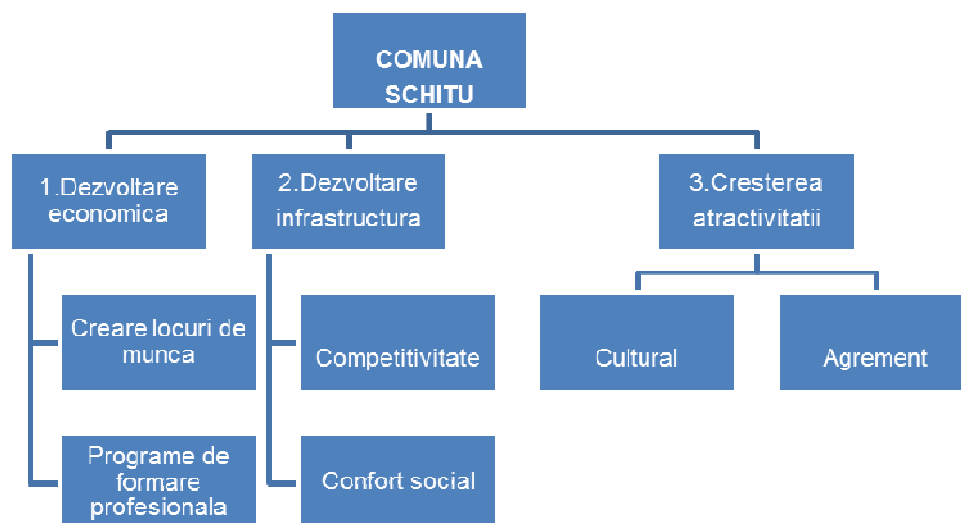
Unele "oportunitati" si "amenintari" vor aparea din "punctele tari" si "punctele slabe" ale comunei.

Amenintarile pot fi concrete sau potentiale.

Intrebări cheie care îndrumă analiza strategică:



In urma analizei SWOT s-au identificat trei principii prioritare care ar trebui sa stea la baza elaborarii strategiei in vederea dezvoltarii durabile, si anume:



1. Viata economica a comunei Schitu, trebuie revigorata si dezvoltata in toate domeniile sale: agricultura, zootehnie, industrie si comert.

Consilul Local va trebui sa investeasca pentru revitalizare vietii economice a comunei, trebuie sa fie prioritatea numarul unu, deoarece produce cele mai mari efecte benefice.

2. Infrastructura necesita imbunatatirii continuu, de aceea investitiile trebuie facute dupa anumite criterii economice astfel incat sa produca beneficii:

- siguranta si securitatea locuitorilor comunei impotriva calamitatilor;
- raportul valoarea investitie/ efecte economico-financiare produse;
- raportul valoare investitie/numarul beneficiarilor.

3. Conex factorului economic un alt punct important pentru cresterea atractivitatii comunei il constituie facilitatile culturale si de agrement pe care le ofera sau pe care ar putea sa le ofere comuna Schitu, astfel incat confortul social al locuitorilor sa fie imbunatatit. Complementar acest lucru va creste si atractivitatea turistica a comunei.

1. AGRICULTURA SI DEZVOLTARE RURALA			
PUNCTE TARI	PUNCTE SLABE	OPORTUNITATI	AMENINTARI
<p>✓ Suprafata teritorial administrativa a comunei este de 4699 ha, din care arabil 2987 ha;</p> <p>✓ Dezvoltarea activitatii zootehnice in comuna prin existenta conditiilor si traditiei pentru cresterea animalelor in gospodarii;</p> <p>✓ Predomina culturile de grau, precum si floarea soarelui, porumb si plante tehnice;</p> <p>Posibilitatea extinderii activitatilor agrozootehnice;</p> <p>Traditie in legumicultura;</p>	<p>✓ Utilarea tehnica este precara in sectoarele din agricultura;</p> <p>✓ Sistemul de colectare, prelucrare si valorificare superioara a produselor specifice se face in cantitati mici;</p> <p>✓ Sistemul de irigatii lipseste in zona;</p> <p>✓ Fondurile financiare insuficiente pentru modernizarea si popularea infrastructurii zootehnice;</p> <p>✓ Serviciile de consultanta se confrunta cu numarul scazut de specialisti;</p> <p>✓ Proprietari de teren agricol cu parcele mici, de cateva ha, sunt in numar foarte mare;</p> <p>✓ Centre de insamantare artificiala sunt inexistente in comuna;</p> <p>Inexistenta accesarii finan tarilor de proiecte prin FEADR: Masura 121 - Modernizarea exploatatilor agricole s.a.;</p> <p>✓ Lipsa Titlurilor de Proprietate eliberate proprietarilor de terenuri persoane fizice pentru a facilita schimburile ,vanzarile, infiintarea de</p>	<p>✓ Existenta cadrului legislativ pentru intemeierea si dezvoltarea exploatarilor agricole;</p> <p>✓ Accesarea Fondului European Agricol pentru Dezvoltare Rurala si Fondului European pentru Pescuit pentru proiectele de investitii realizate dupa 1 ianuarie 2007, pentru finantarea agriculturii si dezvoltarii rurale si pisciculturii;</p> <p>✓ Aprobarea Programului National – Cadru de Restructurare si Modernizare a unor unitati de profil zootehnic si din industria alimentara;</p> <p>✓ Existenta Planului National Strategic pentru Dezvoltare Rurala;</p> <p>✓ Sprijinul oferit de Oficiul Judetean pentru Consultanta Agricola din judetul Olt cu privire la accesarea fondurilor europene.</p> <p>Existenta cadrului legislativ pentru intemeierea si dezvoltarea sau infiintarea exploatatilor agricole/ferme zootehnice ;</p> <p>Accesarea Fondului European Agricol pentru Dezvoltare Rurala si Fondului European pentru Pescuit pentru</p>	<p>✓ Odata cu intrarea in UE a crescut si numarul de concurenti pentru produsele agroalimentare;</p> <p>✓ Cadrul legislativ instabil;</p> <p>✓ Absenta unui cadru legal pentru protejarea productiei agricole interne;</p> <p>✓ Informare deficitara cu privire la la normele europene a producatorilor;</p> <p>✓ Cunostinte sumare legate de elaborarea si implementarea proiectelor finantate din Fonduri Structurale, Fonduri de Coeziune, FEADR si FEP;</p> <p>✓ Resurse financiare reduse pentru finantarea si co-finantarea proiectelor finantate prin Fonduri Structurale, Fonduri de Coeziune, FEADR si FEP;</p> <p>✓ Capacitati reduse de prelucrare;</p> <p>✓ Degradarea solurilor, ce poate duce la scadera randamentului;</p> <p>✓ Slaba informare a producatorilor agricoli, cu privire la fondurile europene;</p> <p>Absenta unui cadru legal</p>

“Strategia de Dezvoltare Locala 2016 – 2020” Localitatea Schitu, Judetul Olt

	<p>asociatii agricole; Media de varsta ridicata a celor ce se ocupa de activitati agricole, utilaje agricole inechitate, rudimentare si tehnologii neperformante;</p> <p>Faramitarea terenurilor agricole si inca probleme de posesiune;</p> <p>Scaderea productiilor medii la aproape toate culturile;</p> <p>Neantretinerea pajistilor;</p> <p>Neregenerarea raselor de animale, rase cu o productivitate scazuta si servicii medical- veterinare sporadice;</p> <p>Piata de desfacere redusa, pondere mare de comercializare a produselor pe plan local fara respectarea standardelor UE;</p> <p>Inexistenta sectorului de prelucrare a produselor animaliere;</p>	<p>proiectele de investitii;</p> <p>Existenta unor asociatii profesionale si a unor organisme de sprijin a producatorilor.</p> <p>Cadru de Restructurare si modernizare a unor unitati de profil zootehnic si din industria alimentara;</p>	<p>pentru protejarea productiei agricole interne;</p>
--	---	---	---



2. INFRASTRUCTURA SI MEDIU			
PUNCTE TARI	PUNCTE SLABE	OPORTUNITATI	AMENINTARI
<p>✓ Traversarea prin comuna a drumului judetean DJ 653 si DJ 546; Gospodariile racordate la reseaua electrica in procent de 100%;</p> <p>✓ Existenta drumurilor asfaltate in proportie de 22%;</p> <p>✓ Existenta infrastructurii de telefonie mobila 100% si fixa in comuna – 30%, cablu TV 100% si internet 50%.</p> <p>✓ Orase importante apropiate Pitesti 73 km, Slatina la 25 km, Draganesti-Olt la 37 km, Craiova la 76 km;</p> <p>✓ Existenta a doua cabinete medicale individuale si a unei farmacii;</p>	<p>✓ Drumurile pietruite;</p> <p>✓ Inexistenta sistemului de canalizare, si a statiei de epurare a apelor reziduale;</p> <p>✓ Inexistenta sistemului de alimentare cu gaz metan;</p> <p>✓ inexistent sistemului de alimentare cu apa potabila;</p> <p>✓ Dotarea necorespunzatoare cu echipamente;</p> <p>✓ Infrastructura de transport slab dezvoltata;</p> <p>✓ Interesul scazut al agentilor economici in protectia mediului inconjurator;</p> <p>✓ Colectarea neselectiata a deseurilor, in vederea reciclarii, re folosirii, recuperarii sau valorificarii lor;</p> <p>Prezenta pe cursurile de apa a deseurilor menajere;</p> <p>Resurse financiare insuficiente pentru lucrarile de intretinere, reparatii si reabilitari ale drumurilor comunale, locale si vicinale;</p> <p>Educatie ecologica superficiala, slaba cunoastere a</p>	<p>Modernizarea drumurilor comunale si a ulitelor satesti;</p> <p>Modernizarea sistemului rutier;</p> <p>✓ Realizarea retelei de canalizare si a statiei de epurare a apelor reziduale;</p> <p>✓ Realizarea retelei de alimentare cu gaz;</p> <p>✓ Lucrari de reabilitare a retelei de iluminat public in comuna;</p> <p>✓ Realizarea de alei pietonale;</p> <p>✓ Lucrari de cadastru imobiliar intravilan, extravilan si reactualizare PUG;</p> <p>✓ Dotari ale administratiei locale;</p> <p>✓ Dotarea cu utilaje pentru serviciul de gospodarie comunală si salubritate;</p> <p>✓ Constructie si reabilitare poduri si podete;</p> <p>✓ Lucrari de consolidare a malurilor paraurilor din comuna;</p>	<p>✓ Cunostinte sumare legate de elaborarea si implementarea proiectelor;</p> <p>✓ Normele europene de mediu in randul IMM nu prea se cunosc;</p> <p>✓ Resurse financiare insuficiente pentru finantarea si co-finantarea proiectelor finantate prin Fonduri Structurale, Fonduri de Coeziune, FEADR si FEP;</p> <p>✓ Cunostinte insuficiente legate de elaborarea si implementarea proiectelor finantate din Fonduri Structurale, Fonduri de Coeziune, FEADR si FEP, pentru proiecte de infrastructura si mediu;</p> <p>Mentalitatea de indiferenta fata de protectia mediului.</p> <p>Reducerea investitiilor publice in infrastructura ca urmare a crizei economico-financiare;</p> <p>Scaderea interesului investitorilor;</p>

“Strategia de Dezvoltare Locala 2016 – 2020” Localitatea Schitu, Judetul Olt

	<p>normelor de mediu si a legislatiei in vigoare;</p> <p>Neutilizarea fondurilor nerambursabile (datorita dificultatilor de accesare) pentru dezvoltarea zonelor rurale si protejarea mediului, poluarea apelor si solului;</p> <p>Lipsa unei strategii pe termen mediu si lung pentru dezvoltarea infrastructurii fizice de baza si a unor proiecte pentru accesarea fondurilor nerambursabile (fonduri structurale alimentate prin bugetul UE si bugetul de stat al tarii)</p>		<p>Orientarea programelor europene si guvernamentale spre alte zone considerate prioritare;</p> <p>Cresterea traficului pe soselele adiacente comunei cu toate consecintele aferente;</p> <p>Accesarea redusa a programului guvernamental de reabilitare termica;</p>
--	--	--	---

3. ECONOMIC			
PUNCTE TARI	PUNCTE SLABE	OPORTUNITATI	AMENINTARI
<ul style="list-style-type: none"> ✓ Materii prime existente pentru industria alimentara: grau, porumb si florea soarelui; ✓ Existenta potentialului pentru obtinerea produselor ecologice; ✓ Sustinerea serviciului centrului de consultanta in comuna; ✓ Preocuparea pentru introducerea tehnologiilor noi si pentru activitatea de cercetare-dezvoltare; ✓ Preocuparea pentru introducerea tehnologiilor noi si pentru activitatea de cercetare-dezvoltare; Existenta unei comunitati de afaceri locale reprezentata prin societati comerciale; Prezenta unor activitati economice neagricole in ultimii ani; 	<ul style="list-style-type: none"> ✓ Folosirea unor tehnologii vechi, cu productivitate si eficienta economica scazuta; ✓ Resurse financiare la nivel local insuficiente pentru sustinerea/promovarea unor investitii; ✓ Absenta implementarii sistemului de calitate in cadrul proceselor de productie si a produselor; ✓ Lipsa canalelor de colectare a produselor agricole; ✓ Informarea succinta cu privire la normele europene; 	<ul style="list-style-type: none"> ✓ Punerea la dispozitie de terenuri si spatii din comuna care pot fi folosite pentru dezvoltari antreprenoriale; ✓ Programe guvernamentale pentru incurajarea initiativelor locale, in special in domeniul dezvoltarii zootehniei si a infrastructurii aferente; ✓ Existenta resurselor locale, cum ar fi suprafete de padure si produse conexe ale acestora care pot fi valorificate la potentialul maxim al lor; ✓ Programe nationale de sprijinire a IMM ; ✓ Posibilitatea accesarii creditelor cu dobanda subventionata pentru crearea de noi locuri de munca in mediul rural; ✓ Asistenta financiara din partea Uniunii Europene pentru IMM-uri, prin Fonduri Structurale, Fonduri de Coeziune, FEADR si FEP; ✓ Incheierea de parteneriate a autoritatilor locale, cu investitori locali sau straini; 	<ul style="list-style-type: none"> ✓ Oferte de creditare greu accesibile (garantii mari) pentru IMM-uri; ✓ Datorita infrastructurii sociale neadecvate, raportate la potentialul comunei investitorii au un interes scazut pentru inceperea afacerilor in comuna; ✓ Legislatia in continua schimbare; ✓ Nivelul scazut al taxelor si impozitelor locale; ✓ Rata ridicata a dobanzii la credite; ✓ Cresterea ponderii muncii la negru, cu efecte negative asupra pietei muncii, economiei locale si asistentei sociale in perspectiva; ✓ Numarul in scadere a populatiei active;

4. TURISM			
PUNCTE TARI	PUNCTE SLABE	OPORTUNITATI	AMENINTARI
<p>Existenta a cinci biserici crestine, care detin obiective culturale religioase cu potential turistic;</p> <p>Existenta unui mediu inconjurator nepoluat ;</p> <p>Existenta obiceiurilor populare;</p> <p>Potential de dezvoltare a agroturismului si a turismului de week-end;</p> <p>Potential peisagistic deosebit;</p> <p>Climat bland, mediul aproape nepoluat;</p> <p>Potential pentru dezvoltarea turismului rural;</p>	<p>✓ Resurse financiare insuficiente pentru investitiile autohtone;</p> <p>✓ Preocuparea populatiei si a autoritatilor locale pentru conservarea mediului nu este la nivel ridicat;</p> <p>✓ Promovarea insuficienta a comunei pentru cresterea numarului de turisti pe teritoriul acesteia;</p> <p>Inexistenta unor forme de promovare a comunei pentru cresterea numarului de turisti pe teritoriul acesteia;</p> <p>Lipsa unor actiuni concentrate in sensul schimbarilor de mentalitate privind turismul rural(intocmirea proiectelor, accesarea fondurilor, calitatea serviciilor);</p> <p>Lipsa firmelor agroturistice</p>	<p>✓ Incurajarea unor noi forme de turism (religios, rural, ecologic);</p> <p>✓ Construirea unui complex turistic si de agrement in comuna;</p> <p>Poate permite expansiunea retelei comerciale, sustinerea unor lucrari de ameliorare a habitatului (modernizarea drumurilor, canalizari, electrificari, semnalizari rutiere si turistice), dezvoltarea transportului in comun, a serviciilor postale si de comunicatie;</p> <p>Disponibilitatea unor resurse suplimentare, posibil a fi accesate prin utilizarea programelor de finantare ale Uniunii Europene.</p> <p>Realizarea unor investitii in agrement (trasee turistice pentru</p>	<p>✓ Reactia redusa a mediului local la schimbarile si provocarile zilelor noastre, conducand la scaderea competitivitatii teritoriului comunei, in favoarea altor teritorii, considerate mai interesante de catre turisti si investitorii in turism;</p> <p>✓ Tranzitul turistic catre alte regiuni;</p> <p>Promovarea insuficienta a zonei pentru atragerea turistilor;</p> <p>Legislatie in continua modificare;</p> <p>Mentalitati de indiferenta fata de mediu in general si fata de patrimoniul turistic in special;</p> <p>Poluarea mediului prin practicarea unui turism „neecologic” din partea unor vizitatori;</p> <p>Slaba infrastructura de baza: apa/apa uzata, gaz metan, etc.</p>

“Strategia de Dezvoltare Locala 2016 – 2020” Localitatea Schitu, Judetul Olt

	<p>autorizate;</p> <p>Lipsa unui „brand” local</p>	<p>drumetii, trasee pentru ATV-uri si biciclete, dezvoltarea turismului ecvestru etc.);</p> <p>Infiiintarea unor pensiuni agroturistice;</p> <p>Valorificarea potentialului turistic al zonei;</p> <p>Utilizarea programelor de finantare ale Uniunii Europene, spre exemplu: fonduri prin PNDR 2007-2013 (FEADR), Masura 313 - Incurajarea activitatilor turistice, Masura 312 - Sprijin pentru diversificarea catre activitati nonagricole, crearea si dezvoltarea de microintreprinderi; fonduri prin POR 2007-2013 (FEDR), Axa Prioritara 5: Dezvoltarea durabila si promovarea turismului;</p>	<p>Preluarea unor „importuri” in locul traditiilor (Valentine`s Day vs. Dragobete);</p> <p>Irosirea sansei de accesare a fondurilor europene;</p>
--	--	---	---

5. EDUCATIE SI CULTURA			
PUNCTE TARI	PUNCTE SLABE	OPORTUNITATI	AMENINTARI
<p>✓ Existenta a patru scoli generale;</p> <p>✓ Existenta a patru gradinite;</p> <p>Prezenta spiritualitatii crestine reprezentata printr-un numar de cinci biserici;</p> <p>Management scolar adecvat in unitatile de invatamant public;</p> <p>Implementarea programelor de integrare a copiilor de etnie in unitatile invatamantului obligatoriu;</p> <p>Reducerea numarului de elevi ce revin la un cadru didactic</p>	<p>✓ Scaderea demografica a populatiei va conduce la micsorarea populatiei scolarizate in invatamantul primar si gimnazial;</p> <p>Populatia scolarizata in invatamantul primar si invatamantul gimnazial in scadere datorita scaderii demografice a populatiei;</p> <p>Existenta unui camin cultural nefunctional;</p> <p>Gradul de acoperire relativ ridicat al posturilor didactice din scoli cu cadre suplinoare;</p> <p>Procentajul relativ ridicat de elevi scolarizati in invatamantul cu clase simultane.</p>	<p>Constructie si modernizarea scoli in comuna;</p> <p>Dotarea cu mobilier a scolilor;</p> <p>✓ Amenajarea si dotarea unor centre de joaca pentru copii comunei;</p> <p>✓ Realizare camin cultural;</p> <p>✓ Politici de stimulare a ocuparii posturilor vacante pentru cadrele didactice si a mentinerii cadrelor calificate;</p> <p>✓ Existenta unor programe comunitare si nationale de asigurare a accesului la educatie pentru populatiile dezavantajate;</p>	<p>✓ Restrangerea activitatii scolii generale din comuna, cu impact asupra scaderii gradului de instruire scolara;</p> <p>Scaderea gradului de instruire scolara a populatiei tinere;</p> <p>Scaderea natalitatii datorata si lipsei de coerenta a politicilor sociale;</p> <p>Buget inca insuficient alocat invatamantului public generand fenomene de dotare materiala la limita necesarului unitatilor sau recurgerea la finantare paralela prin aportul familiilor;</p> <p>Plecarea cadrelor didactice din sistemul de invatamant;</p> <p>Imbatranirea populatiei din comuna.</p>

6. RESURSE UMANE- PIATA MUNCII			
PUNCTE TARI	PUNCTE SLABE	OPORTUNITATI	AMENINTARI
<p>✓ Populatia in numar de 2263;</p> <p>✓ Autoritatile publice locale dotate cu retea de calculatoare, internet si servicii gestionate cu sistem IT;</p> <p>✓ Specialisti in domenii variate de activitate;</p> <p>Populatia apta de munca in procent mare;</p> <p>Rata de activitate si de ocupare ridicate;</p> <p>Forta de munca poarta amprenta caracteristicilor economiei rurale predominant agricole;</p> <p>Numar redus al persoanelor inapte de munca;</p> <p>Infractionalitatea extrem de redusa in comuna;</p> <p>Nivel relativ ridicat al gradului de calificare in anumite domenii industriale;</p> <p>Existenta unui numar</p>	<p>✓ Locuitorii zonei au o capacitate financiara relativ scazuta;</p> <p>✓ Migrarea persoanelor tinere spre mediul urban si strainatate, mai cu seama a celor cu pregatire profesionala inalta;</p> <p>Locuitorii zonei au o capacitate financiara relativ scazuta;</p> <p>Adaptarea mai lenta a populatiei rurale mature si varstnice la schimbarile si provocarile lumii actuale, in general, si la fenomenul mobilitatii si reconversiei profesionale, in special;</p> <p>Generalizarea procesului de imbatranire;</p> <p>Insuficienta informare a populatiei cu privire la programele de calificare si reconversie existente in judet;</p> <p>Densitate demografica relativ redusa;</p>	<p>✓ Grad relativ redus de inadaptare sociala a locuitorilor comunei;</p> <p>✓ Exemple de succes ale unor localnici cu initiativa;</p> <p>✓ Existenta Strategiei Nationale Antisaracie;</p> <p>✓ Posibilitatea accesarii unor programe de finantare guvernamentale pentru reconversie profesionala si crearea de noi locuri de munca pentru someri;</p> <p>✓ Fondurile comunitare puse la dispozitie in domeniul social;</p> <p>Potential important de forta de munca locala (datorita gradului redus de ocupare) la salarii competitive la nivel regional;</p> <p>Existenta unor exemple de reusita a unor localnici cu initiativa;</p> <p>Implicarea autoritatilor locale in problemele comunitatii si deschidere la realizarea unor parteneriate;</p> <p>Elaborarea unei politici de</p>	<p>✓ Cresterea ponderii muncii la negru, cu efecte negative asupra pietei muncii, economiei locale si asistentei sociale in perspectiva;</p> <p>✓ Iesirea persoanelor calificate din viata activa, ceea ce duce la micșorarea numarului acestora;</p> <p>✓ Majorarea numarului somerilor in randul tinerilor absolventi;</p> <p>✓ Estomparea traditiilor locale, o data cu trecerea timpului.</p> <p>Fenomenul de reducere a populatiei rurale;</p> <p>Imbatranirea demografica;</p> <p>Cresterea ponderii muncii la negru, cu efecte negative asupra pietei muncii, economiei locale si asistentei sociale in perspectiva;</p> <p>Disparitia traditiilor locale, o data cu trecerea timpului;</p> <p>Migrarea fortei de munca;</p> <p>Natalitatea scazuta in</p>

“Strategia de Dezvoltare Locala 2016 – 2020” Localitatea Schitu, Judetul Olt

<p>insemnat de absolventi ai invatamantului superior;</p> <p>Nivel scazut al inadaptatilor sociali;</p>	<p>Imbatranirea populatiei;</p> <p>Existenta unor familii care traiesc la limita subzistentei datorita veniturilor scazute sau inexistente;</p> <p>Depopularea satelor (spor natural negativ, migrarea persoanelor tinere spre mediul urban si strainatate);</p> <p>Mentalitatea populatiei fata de schimbare in general si reconversie profesionala in special.</p> <p>Infrastructura precara si lipsa utilitatilor poate afecta negativ interesul antreprenorial;</p>	<p>atragera a unui segment de „emigranti” prin turism;</p>	<p>continua;</p> <p>Reducerea ponderii populatiei active, implicit a persoanelor calificate;</p> <p>Scaderea gradului de instructie scolara a populatiei tinere; cresterea somajului in randul tinerilor absolventi;</p> <p>Cresterea ponderii „muncii la negru” cu efecte negative asupra pietei muncii, economiei locale si asistentei sociale in perspectiva;</p> <p>Cresterea delincventei;</p>
---	---	--	---

IV.STRATEGIE

Obiectivele de dezvoltare se pot realiza numai in conditiile unei strategii care sa stabileasca cu claritate alternativele de dezvoltare ale comunei si, in functie de aceasta, sa se stabileasca structura cursurilor de calificare.

Strategiile pe termen lung trebuie evaluate cu atentie mai ales cu privire la viitoarele rezultate. Trebuie luat in vedere si faptul ca rezultatul real nu poate fi prevazut deoarece situatiile neprevazute pot si ele sa exercite o influenta importanta asupra lor.

Principiile strategiei de dezvoltare durabila :

- ✓ **durabilitate**- conditii mai bune de trai pentru populatia defavorizata precum si un minim de conditii necesare pentru un trai decent, sanatatea si bunastarea tuturor;
- ✓ **competitivitate**- permite dezvoltarea economiei proprii in context regional, national si chiar international, promovarea unui sector privat productiv si competitiv;
- ✓ **sprijin financiar**- facilitarea accesului la o varietate de surse financiare pentru a satisface nevoile de investitii si dezvoltare;
- ✓ **o buna administrare**- reactia eficienta si efectiva la problemele comunitatii prin responsabilizarea autoritatilor locale si parteneriatul cu societatea civila.

Obiectivele strategiei de dezvoltare durabila:

1. sa directioneze comuna spre dezvoltare economica cu scopul de a crea mai multe locuri de munca;
2. sa dezvolte un proces comun de organizare pentru a stabili prioritatile comunitatii, strategia si actiunile sale;
3. sa sprijine autoritatile publice locale in prezentarea strategiilor financiare si de investitii;
4. sa determine eficientizarea managementului.

Strategia de dezvoltare durabila este caracterizata de cel putin sapte trasaturi care se recomanda managerilor de la nivel local responsabili cu acest domeniu.

Cele sapte caracteristici ale strategiei sunt: *imagine asupra viitorului, creativitate, flexibilitate, activitate, create pentru actiune, orientate spre schimbare, orientate spre castig viabil.*

Strategia de Dezvoltare Locala se adreseaza comunitatii locale, care si-a aratat interesul pentru obiectivele prezentei strategii si pe care le sustinem, asa cum reiese din consultarea prin chestionar a locuitorilor comunei.

Principalele obiective ale dezvoltarii durabile ale comunei Schitu constau in:

1. dezvoltarea infrastructurii de baza a comunei;
2. protectia mediului;
3. intarirea coeziunii sociale si reducerea saraciei;
4. regenerare rurala.

Formularea strategiei porneste de la urmatoarele premise:

- ❖ sa imbunatateasca conditiile de viata ale populatiei comunei (locuinte si locuri de munca la standarde europene);
- ❖ sa ridice standardul calitativ al designului comunei, al constructiilor, serviciilor si al imaginii in general;
- ❖ sa ofere oportunitati pentru interventia sectorului privat in operatiunile comunei, fie sub forma investitiilor directe in proiecte izolate, fie sub forma parteneriatelor sau consultarilor permanente intre parteneri;
- ❖ sa permita o anumita flexibilitate de adaptare la inevitabilele schimbari ce au loc in comuna. De aceea, procesul de planificare trebuie sa fie creativ, participativ si anticipativ.

Conform premiselor de formulare a strategiei si a perspectivelor de dezvoltare a comunei Schitu, conceptul strategic trebuie formulat astfel incat transpunerea sa intr-un plan strategic sa asigure un pachet de actiuni care vor conduce la cresterea economica, cresterea bazei de impozitare, crearea de locuri de munca si imbunatatirea calitatii mediului de viata al comunitatii.

Conceptul strategic de dezvoltare se traduce astfel printr-o dezvoltare economica datorata pozitiei geostrategice a comunei, determinata de atragerea de firme/activitati

economice/investitii. In acest sens, trebuie urmate doua puncte prioritare: cresterea gradului de atractivitate a comunei (prin imbunatatirea imaginii, a calitatii vietii, prin revitalizare rurala) si facilitati de atragere a firmelor private (prin investitii in infrastructura, oferta de terenuri si cladiri, servicii strategice, facilitati fiscale, etc.)

Avand in vedere ca o asezare rurala nu este un sistem inchis, iar realizarea celor cinci obiective generale se intemeiaza pe aplicarea unui management care sa conduca la dezvoltare si/sau regenerare rurala, politicile, planificarea strategica rurala, precum si realizarea programelor si proiectelor se vor face cu respectarea urmatoarelor principii:

- dezvoltarea durabila, astfel incat pe termen lung sa se produca schimbari majore de cultura si atitudine in ceea ce priveste utilizarea resurselor de catre populatie si operatorii de piata;
- intarirea capacitatii institutionale: prin management eficient, definirea serviciilor publice in raport cu resursele financiare actuale, cu obiectivele dezvoltarii durabile, precum si cu cerintele populatiei;
- twining rural (retea/network) in scopul schimbului de informatii intre localitati cu privire la utilizarea celor mai bune practici (in managementul rural sau managementul de proiect);
- realizarea programelor si proiectelor prin parteneriat public-privat;
- realizarea acelor programe si proiecte pe care sectorul privat nu le poate realiza;
- integrarea politicilor atat pe orizontala, pentru a se realiza un efect sinergic simultan intre sectoare, cat si pe verticala, avand in vedere corelarea si integrarea politicilor de dezvoltare a comunei cu politicile de dezvoltare ale judetului si ale regiunii din care face parte;
- managementul resurselor, ce presupune integrarea fluxurilor de resurse energetice, materiale, financiare si umane, precum si integrarea fluxurilor de resurse energetice si materiale intr-un ciclu natural;
- utilizarea mecanismelor de piata pentru a atinge tinta durabilitatii, respectiv emiterea de reglementari pentru eco-taxe si functionarea utilitatilor publice in sistem de piata, evaluarea investitiilor dupa criterii de mediu, luarea in considerare a problemelor de mediu la intocmirea bugetului local;
- descentralizarea managementului in sectorul energetic;

- design-ul durabil arhitectonic in temeiul caruia se stabilesc reguli privitoare la materialele de constructii, design-ul unei cladiri, bioclimatul, densitatea cladirilor intr-un areal, orientarea spatiala a cladirilor, „structuri verzi” in jurul cladirilor, microclimat, eficienta energetica;
- realizarea unui program sau proiect fara a afecta cultura unei comunitati, ori pentru a recupera mostenirea culturala a unei comunitati si/sau traditiile intregii comunitati locale;
- interzicerea multiplicarii serviciilor publice, daca acestea nu servesc unei nevoi locale;
- fixarea regulilor de utilizare rationala a terenurilor pentru toate proiectele de dezvoltare in baza planului de urbanism general, ca instrument de planificare spatiala;
- analiza capacitatii tehnice de executie;
- evaluarea eficientei utilizarii resurselor financiare si umane;
- evaluarea viabilitatii financiare a unui program sau proiect prin prisma veniturilor fiscale obtinute;
- identificarea nevoilor comunitatii locale si a prioritatilor acesteia;
- corespondenta intre lansarea unui program sau proiect si nevoile comunitatii;
- evaluarea nevoilor comunitatilor sarace si a capacitatii municipalitatii de a asigura accesul acestora la locuinta, locuri de munca si serviciile publice de baza;
- protectia mediului;
- realizarea unui program sau proiect in parteneriat cu sectorul privat, ori realizarea unui program sau proiect de catre sectorul privat, pentru a transfera costurile unei investitii, daca exista oportunitatea de a obtine profituri viitoare;
- asigurarea publicitatii informatiilor cu impact in investitii (informatii topografice, informatii statistice privind economia locala si regionala, regulamentul de urbanism, planul de urbanism general si planurile de urbanism zonal).

Principiile de realizare sau de reabilitare a unei zone de locuit potrivit planului de urbanism general, conform Agendei Habitat de la Istanbul-1996, sunt:

- ✓ planificarea unei intregi zone de locuit va fi integrata astfel incat sa cuprinda cladiri de locuit (individuale sau colective potrivit sistemului de design

arhitectonic), cladiri cu destinatie comerciala, parcuri, scoli si infrastructura edilitara necesara pentru nevoile zilnice ale locuitorilor;

- ✓ zona de locuit va contine o diversitate de cladiri;
- ✓ in situatia in care in zona sunt cladiri istorice (din patrimoniul national cultural), acestea vor fi reabilitate (fatada si interior), fara a afecta proiectul in baza caruia s-a construit. In nici un caz, aceste cladiri nu vor fi transformate sau demolate;
- ✓ zona de locuit va avea un centru care combina functiunile comerciale, cu cele civice, culturale si de agrement;
- ✓ zona va contine spatii deschise in forma de scuar, spatii de verdeata sau parcuri;
- ✓ spatiile deschise vor avea un design care sa incurajeze prezenta locuitorilor si pentru a intari relatiile in cadrul comunitatii sau comunitatilor din acea zona functionala;
- ✓ vor fi proiectate in mod generos spatiile pietonale si de circulatie cu bicicleta. Acestea vor fi exclusive in sait-ul istoric al comunei;
- ✓ terenurile naturale - forestiere, cu vegetatie florala sau cu luciu de apa vor fi pastrate pe cat posibil sau integrate in parcuri;
- ✓ comunitatile vor respecta regulile de conservare a resurselor si de reducere a deseurilor;
- ✓ comunitatile vor utiliza in mod rational resursele de apa;
- ✓ orientarea strazilor si plasamentul cladirilor vor contribui la cresterea eficientei energetice.

OBIECTIVE GENERALE

Principalele obiective ale strategiei de dezvoltare locala a comunei Schitu sunt:

- ❖ Asigurarea conditiilor pentru crearea unor activitati rentabile in zootehnie, agricultura in special cultura cireselor, visinilor si vitei de vie;
- ❖ Protejarea mediului prin conformarea progresiva cu standardele de mediu din Uniunea Europeana pe care Romania va trebui sa le atinga in totalitate;

- ❖ Optimizarea sistemului de sanatate si protectie sociala in comuna;
- ❖ Garantarea accesului neingradit al populatiei si al consumatorilor economici la infrastructura (apa, canalizare, distributie gaze, cai de transport, telefonie);
- ❖ Reabilitarea si modernizarea scolii conform standardelor europene;
- ❖ Luarea de masuri pentru excluderile sociale, a inlaturarii dezechilibrelor sociale si cresterea ratei de ocupare prin creerea de noi oportunitati investitionale.

OBIECTIVE SPECIFICE

1. Agricultura si dezvoltare rurala

Agricultura

- Prin utilizarea unor tehnici specifice agricole adaptate la normele europene se urmareste dezvoltarea durabila a agriculturii;
- Dezvoltarea unor ferme zootehnice si puncte de prelucrare si colectare a resurselor rezultate din domeniu care vor crea cresteri la veniturile bugetului local;
- Sustinerea producatorilor de a forma asociatii pentru a beneficia de oportunitatile care decurg din aceasta;
- Crearea conditiilor necesare aplicarii irigatiilor pe terenurile arabile din cadrul comunei;
- Profitabilizarea practicilor agricole pentru a facilita si productivitatea lucrarii aplicate pe terenurilor agricole;

2. Infrastructura si Mediu

- Conservarea si intretinerea mediului natural;
- Lucrari de consolidare a malurilor paraurilor care traverseaza comuna;

Transport

- Modernizarea drumurilor comunale si a ulitelor satesti;

- Modernizarea sistemului rutier;
- Realizarea de alei pietonale;
- Construirea si reabilitarea podurilor si podetelor;

Utilitati

- Lucrari de cadastru imobiliar intravilan, extravilan si reactualizare PUG;
- Dotari ale centrului de interventie rapida;
- Dotari ale administratiei locale;
- Realizarea retelei de gaz metan;
- Realizarea retelei de alimentare cu apa potabila;
- Lucrari de reabilitare a retelei de iluminat public in comuna;
- Organizarea sistemului de colectare selectiva, a spatiului de depozitare temporara si transportul deseurilor;
- Realizarea retelei de canalizare si a statiei de epurare si tratare a apelor reziduale;
- Respectarea regulilor de folosire durabila a terenurilor din comuna conform planului de urbanism general, ca instrument de planificare spatiaala;

Sanatate

- Dezvoltarea infrastructurii de sanatate pentru a putea raspunde oricand cetatenilor care au nevoie de serviciile medicale in cazuri de urgenta;
- Educarea populatiei cu privire la accesarea serviciilor de sanatate la o perioada regulata de timp pentru prevenirea situatiilor de urgenta prin sustinerea si promovarea modului de viata sanatos;

Mediu

- Organizarea sistemului de colectare selectiva, a spatiului de depozitare temporara si transportul deseurilor;
- Dotarea cu utilaje pentru serviciul de gospodarie comunală si salubritate;
- Crearea sistemelor specifice de management al deseurilor;
- Informarea locuitorilor comunei asupra consecintelor produse de deversarea apelor uzate in locuri neamenajate;
- Conservarea calitatii mediului pentru a preintampina consecintele negative asupra lui;
- Folosirea cu masura a resurselor de apa;
- Indepartarea deseurilor de pe domeniul public;
- Educarea populatiei din comuna pentru colectarea selectiva a deseurilor;
- Prevenirea alunecarilor de teren prin impadurirea terenurilor nerentabile;

3. Economie

- Stimularea persoanelor care nu sunt incadrate in activitate prin crearea unor programe de ocupare a posturilor in comuna;
- Infiintare fabrica prelucrare produse animaliere;
- Organizarea industriei durabile care sa nu deterioreze mediul;
- Economia productiva de venit la bugetul local;
- Dezvoltarea afacerilor prin crearea unor locatii specifice si promovarea produselor industriale si a serviciilor pe piata interna;

Comert si Servicii

- Marirea numarului de intreprinderi mici si mijlocii pentru a oferi populatiei zonei o gama cat mai larga de servicii;

Mediu de afaceri

- Dezvoltarea serviciilor si activitatilor productive din comuna de catre intreprinzatorilor locali;

4. Turism

- Sustinerea actiunilor locale prin masuri eficiente de marketing;
- Practicarea unor produse variate turistice;
- Construirea unui complex turistic si de agrement in comuna;
- Reabilitarea si conservarea capitalului turistic;
- Crearea parteneriatului public-privat in turism;
- Dezvoltarea actiunilor de monitorizare si control in turism;

5. Educatie si cultura

Invatamant

- Dotarea cu mobilier a scolilor din comuna;
- Modernizare si constructie scoli in comuna;
- Amenajarea si dotarea centre de joaca si recreere pentru copiii comunei;
- Accesul liber la sistemul educational performant, flexibil si adaptat conditiilor din mediul rural;
- Sustinerea permanenta a calitatii procesului de invatamant;
- Formarea continua a cetatenilor comunei prin cursuri de perfectionare;
- Crearea unei baze materiale capabile sa satisfaca nevoile legate de actul educational;
- Indrumarea scolarilor pentru formarea profesionala;

Cultura

- Impartasirea obiceiurilor si traditiilor generatiilor viitoare;
- Realizare camin cultural;

6. Resurse Umane

Populatia

- Crearea de conditii famililor tinere care doresc sa locuiasca in comuna;
- Aplicarea unui management corespunzator administrarii fortei de munca.

Piata muncii

- Crearea unui numar suficient de locuri de munca care sa acopere un numar variat de domenii de activitate pentru satisfacerea nevoilor de trai;
- Sprijinirea persoanelor care se afla in somaj pentru a-si gasi un loc de munca.

V. PLANIFICAREA INVESTITIILOR

1. CONSIDERATII GENERALE

Planul Local de Actiune (PLA) este un instrument de planificare si implementare si contine un set de politici pe domenii de activitate ce se vor aplica intr-un termen determinat in scopul realizarii obiectivelor generale fixate intr-o strategie. Termenul de realizare a planului local de actiune trebuie sa corespunda termenului de 10-20 de ani, fixat pentru realizarea Strategiei Locale de Dezvoltare Durabila (SLDD).

Planul de actiune este procesul participativ de dezvoltare a unui plan relativ scurt, care utilizeaza resurse disponibile pentru a atinge obiective limitate, de obicei intr-o zona bine definita.

Periodic, PLA va fi revizuit, astfel incat tintele fixate sa tina cont de evolutia macroeconomica la nivel national, starea economiei la nivel regional si local, precum si de opiniile comunitatii locale cu privire la implementarea lui. Cu cat revizuirea se face la intervale mai scurte, cu atat marja de eroare in privinta evaluarii resurselor la un proiect este mai mica, avand in vedere ca, pe masura ce se inainteaza in timp, variabilele economice ce trebuie luate in calcul la o prognoza economica se multiplica.

Planul Local de Actiune pentru implementarea Strategiei Locale de Dezvoltare Durabila a comunei Schitu, reprezinta un pachet de masuri si proiecte necesare schimbarii comunitatii locale pentru atingerea unor parametrii specifici societatii moderne, astfel ca durabilitatea sa devina punctul forte al acesteia.

Dimensiunile dezvoltarii actuale economice, sociale, de mediu si tehnologice au fost analizate in cadrul procesului de analiza-diagnostic din cadrul strategiei de dezvoltare, iar tintele-obiective strategice au fost creionate, fixandu-se cateva repere ca referinte pentru dezvoltarile ulterioare.

“Planul Local de Actiune”, prezinta principalele masuri si proiecte necesare fazei de planificare si implementare a dezvoltarii durabile, astfel: in procesul de dezvoltare sa poata fi evaluat continuu complexitatea factorilor SEMT (social-economic-mediu-tehnologic) prin indicatorii de dezvoltare durabila (dimensiuni ale durabilitatii) selectionati ca relevanti pentru comuna Schitu. Utilitatea unui plan de actiune este data de amploarea si complexitatea

actiunilor ce trebuie executate pentru atingerea obiectivelor strategice definite in Strategia de Dezvoltare Durabila a comunei.

Pentru a realiza un management unitar sunt necesare 3 faze distincte astfel incat procesele necesare atingerii obiectivelor sa poata fi bine coordonate:

1. Planul de dezvoltare al Planului Local de Actiune (planificare activitatilor);
2. Planul de executare al Planului Local de Actiune (implementarea activitatilor);
3. Planul de monitorizare al Planului Local de Actiune (evaluarea activitatilor).

Pentru a asigura o dezvoltare coerenta a comunei Schitu, suportul necesar trebuie sa fie asigurat de catre:

1. Administratia Locala (primaria) si Consiliul Local, care trebuie sa-si replanifice dezvoltarea institutionala pentru acordarea unui suport logistic complex necesar Planului Local de Actiune;
2. Comunitatea Locala - cetateni si organizatii, actorii principali ai dezvoltarii locale, prin atitudine si participare activa;
3. Mediul de afaceri - firme si institutii finantatoare, drept suport financiar si logistic (informatii si tehnologii moderne).

2. PRINCIPII SI CONDITII

Pentru realizarea Planului Local de Actiune, primaria comunei Schitu, ca autoritate publica locala, trebuie sa-si intareasca capacitatea institutionala la toate nivelele de decizie si executie, aceasta presupune atragerea si furnizarea de resurse financiare suficiente si mobilizarea resurselor umane, identificarea celor mai eficiente mecanisme de comunicare, dar si analiza cadrului administrativ de alocare a responsabilitatilor.

Rezolvarea problemelor curente, cat si a celor de ce vor apare in viitor depinde in foarte mare masura de gradul de competenta al conducerii administratiei publice locale.

Materializarea capacitatii institutionale este un proces de durata in care administratia publica trebuie sa actioneze pentru schimbarea radicala a atitudinii functionarului public fata de accesul cetatenilor la activitatea administratiei.

In acest sens o principala preocupare a primariei comunei Schitu a fost de armonizare a procedurilor administrative cu cele ale Uniunii Europene.

In ceea ce priveste relatia cu cetateanul, primaria comunei a demarat un amplu proces de consultare a opiniei cetetenilor, cu privire la obiectivele strategice din perioada 2014-2020.

3. OBIECTIVE GENERALE

Principalele obiective ale strategiei de dezvoltare locala a comunei Schitu sunt:

- ✓ Asigurarea accesului neingradit la infrastructura (apa, distributie gaze si canalizare) a tuturor locuitorilor si al consumatorilor economici din comuna;
- ✓ Reabilitarea si modernizarea in conformitate cu necesitatile si standarde europene a scolii;
- ✓ Optimizarea si dezvoltarea infrastructurii de transport, telecomunicatii si energie;
- ✓ Protejarea mediului prin conformarea progresiva cu standardele de mediu din Uniunea Europeana pe care Romania va trebui sa le atinga in totalitate;
- ✓ Garantarea conditiilor pentru crearea unor activitati rentabile in zootehnie si agricultura;
- ✓ Combaterea excluderii si dezechilibrelor sociale prin crearea de noi oportunitati investitionale.

4. CONSOLIDAREA CAPACITATII INSTITUTIONALE A PRIMARIEI

Conditiiile care stau la baza unei dezvoltari social - economice rapide sunt sustinerea si participarea activa, respectarea legilor si onorarea obligatiilor primariei comunei, precum si implicarea cetatenilor la luarea deciziilor in ceea ce priveste rezolvarea propriilor probleme.

Primaria, fiind o interfata intre cetatean si institutiile statului, trebuie sa elaboreze si sa dezvolte un sistem de administrare bazat pe promovarea autonomiei locale reale si consolidarea cadrului institutional.

Activitatea publica locala va fi orientata spre:

- Sprijinirea dezvoltarii comunitatii in scopul rezolvarii tuturor problemelor comunei;

- Sustinerea dezvoltarii infrastructurii prioritare pentru comunitate (aprovizionarea cu apa, gaze naturale, energie electrica, etc.);
- Sporirea responsabilitatii persoanelor cu functii de raspundere pentru depasirea limitelor stabilite de cheltuieli si utilizarea neeconomica a alocatiilor bugetare;
- Controlarea stricta a bugetului local si distribuirea lui in mod eficient;
- Ajustarea in continuare a cheltuielilor bugetare la posibilitatile reale de acumulare a veniturilor la buget.

Eficientizarea gestionarii mijloacelor publice, prin:

- Organizarea de licitatii pentru achizitionarea de marfuri, lucrari si servicii pentru necesitatile institutiilor bugetare din banii publici;
- Reducerea cresterii volumului de cheltuieli, inclusiv prin reducerea numarului de personal angajat in institutiile bugetare, acolo unde este cazul;
- Reevaluarea intregului sistem de servicii publice si transmiterea unor activitati catre sfera privata.

Consolidarea finantelor publice:

- Asigurarea cu surse financiare a masurilor pentru satisfacerea necesitatilor social-economice si culturale ale populatiei, pentru dezvoltarea comunei;
- Intreprinderea unor masuri concrete pentru acumularea veniturilor proprii si mentinerea echilibrului bugetar;
- Constituirea de fonduri extrabugetare pentru sustinerea unor programe de interes local;
- Sustinerea dezvoltarii antreprenariatului ca motor de crestere a economiei de piata.

Stabilirea si promovarea parteneriatului:

- Sprijinirea organizatiilor nonguvernamentale;
- Participarea la proiecte investitionale comune cu sectorul economic in domeniile social, cultural si de mediu.

Consolidarea managementului administratiei publice locale consta in:

a. Dezvoltarea managementul resurselor umane

- Preocuparea primariei comunei Schitu pentru pregatirea continua a functionarilor publici pe domeniile prioritare dezvoltarii comunei.

b. Dezvoltarea nivelului de pregatire profesionala

- Stabilirea necesitatilor si oportunitatilor de instruire;

- Corelarea necesitatilor cu potentialul uman existent;
- Stabilirea unui sistem de training adecvat.

c. Folosirea eficienta a resurselor umane

- Stabilirea regulamentului de organizare si functionare a personalului si a regulamentului de ordine interioara;
- Personalul trebuie sa lucreze in domenii de activitate bine definite.

d. Cresterea responsabilitatii si a independentei profesionale

- Responsabilitate functionarilor publici in conformitate cu prevederile legale;
- Constientizarea importantei activitatii fiecarui angajat;
- Transparenta functionarii sistemului institutional pentru fiecare angajat;
- Acordarea de stimulente financiare in functie de eficienta si competitivitatea activitatilor depuse.

e. Schimbarea de fond a raportului dintre administratie si cetatean

- Serviciul public trebuie sa fie orientat in folosul cetateanului;
- Eliminarea blocajelor birocratice cu care sunt confruntati cetatenii si agentii economici;
- Intarirea si extinderea cadrului de participare a societatii civile la procesul decizional;
- Crearea unei strategii de comunicare operativa cu cetatenii;
- Implementarea unui sistem de management al calitatii.

f. Realizarea unui sistem de monitorizare a calitatii serviciilor publice

- Administrarea eficienta a banilor publici;
- Dezvoltarea comunei prin atragerea de proiecte si programe cu finantare nerambursabila;
- Cheltuirea eficienta a veniturilor.

g. Dezvoltarea managementul informatiilor

- Corelarea si integrarea bazelor de date din institutie;
- Analizarea nevoilor in domeniul software.

VI.ALLOCARE FINANCIARA

Oricat de interesanta si de novatoare este realizarea unui proiect, un manager este interesat, in cele din urma, de aspectele financiare ale proiectului in care se implica. Din acest motiv, trebuie acordata toata atentia documentelor referitoare la aspectele financiare ale proiectului prezentate prin intermediul studiului de fezabilitate si proiectului tehnic (evolutia estimata a veniturilor si cheltuielilor pentru urmatoarea perioada de timp - de regula urmatorii cativa ani, indicatori de rentabilitate etc.).

Un element cheie al oricarui proiect il reprezinta modul de satisfacere al nevoilor comunitatii locale.

Volumul cheltuielilor trebuie previzionat cu atentie si monitorizat pe tot parcursul derularii proiectului. Cheltuielile pe care urmeaza sa se efectueze in vederea realizarii proiectului nu vor avea o structura omogena si, din acest motiv, trebuie sa se faca distinctia intre diferitele destinatii ale resurselor de care dispune primaria.

O prima distinctie importanta este cea dintre cheltuielile initiale – care vor fi efectuate pentru a pune in miscare noul proiect – si cele aferente realizarii efective a proiectului.

Primele trebuie efectuate de regula o singura data, in perioada initiala. Cea de-a doua categorie de cheltuieli va avea un nivel mai stabil in timp, dar este si mai indepartata in timp fata de momentul intocmirii studiului de fezabilitate si/sau proiectului tehnic.

Este foarte important sa existe un grafic al celor doua categorii de cheltuieli si sa se determine cu precizie momentul in care proiectul sa se realizeze.

In cazul in care acest moment este mai indepartat in realitate decat s-a presupus initial, s-ar putea ca rentabilitatea proiectului sa nu mai fie cea scontata. Atunci cand se previzioneaza cheltuielile cu activitatea curenta, va trebui sa se determine si marimea resurselor necesare.

Un volum prea mare va tine resurse immobilizate in mod inutil, in timp ce un volum prea redus creeaza riscul unor intreruperi fortate ale realizarii proiectului. Va trebui sa se poata justifica nivelul pentru care s-a optat.

Datele referitoare la veniturile si cheltuielile previzionate vor da o imagine asupra rentabilitatii proiectului. In aprecierea acestei rentabilitati este bine sa se evalueze cum vor arata rezultatele in cazul in care apar evenimente neprevazute.

De aceea s-a stabilit ca planificarea strategica din punct de vedere financiar este greu de realizat datorita schimbarilor legislatiei. Din aceeaasi cauza, bugetul local pe urmatorii 6 ani nu se poate exprima exact.

Repartizarea veniturilor arata gradul mare de dependenta fata de bugetul de stat si necesitatea alocarii unor sume care sa permita macar asigurarea unui buget minim de functionare.

VII. DESCRIEREA PARTENERIATULUI IN PROCESUL DE PROGRAMARE STRATEGICA

In conformitate cu principiul european al parteneriatului, in procesul de elaborare a PND 2014-2020, pe langa autoritatile publice trebuie consultati si parteneri neguvernamentali reprezentativi: organisme regionale, syndicate, patronate, institutii de cercetare si invatamant superior, organizatii neguvernamentale etc. Consultarile parteneriale au loc in cadrul structurilor parteneriale constituite pentru elaborarea PND privind elaborarea in parteneriat a Planului National de Dezvoltare.

Documentele Consultative pentru PND 2014-2020 se dezbat si se avizeaza in cadrul **Comitetului Interinstitutional pentru elaborarea PND (CIP)**, structura parteneriala la nivel national formata din reprezentanti la nivel de decizie ai ministerelor, altor institutii publice centrale, Agentiilor pentru Dezvoltare Regionala (ADR), institutelor de cercetare si institutiilor de invatamant superior, precum si din reprezentanti ai partenerilor economici si sociali.

Informarea si promovarea privind Planul National de Dezvoltare si Fondurile Structurale si de Coeziune (inclusiv diseminarea informatiei pe Internet) a reprezentat de asemenea o componenta fundamentala in cadrul procesului de elaborare a PND 2014-2020.

Structura parteneriatelor

Complementaritate: actiunile comunitare trebuie sa fie complementare sau sa contribuie la operatiunile nationale corespondente.

Parteneriat: actiunile Comunitare trebuie realizate printr-o stransa consultare intre Comisie si Statele Membre, impreuna cu autoritati si organisme numite de Statele Membre, cum ar fi autoritati regionale si locale, parteneri economici si sociali. Parteneriatul trebuie sa acopere pregatirea, finantarea, monitorizarea si evaluarea asistentei financiare. Statele Membre trebuie sa asigure asocierea partenerilor relevanti la diferite stadii ale programarii.

Subsidiaritate: fondurile nu sunt direct alocate proiectelor alese de Comisie. Principalele prioritati ale programului de dezvoltare sunt definite de autoritati nationale/regionale in

cooperare cu Comisia, dar alegerea proiectelor si managementul lor sunt sub responsabilitatea exclusiva a autoritatilor nationale si regionale.

Aditonalitate - Ajutorul Comunitar nu poate inlocui cheltuieli publice sau altele echivalente ale Statelor Membre. Bugetele Programului pot include atat fonduri UE cat si fonduri nationale din surse publice sau private.

Compatibilitate - Operatiunile finantate de fonduri trebuie sa fie in conformitate cu prevederile Tratatului UE, precum si cu politicile si actiunile UE, inclusiv regulile privind concurenta, achizitiile publice, protectia mediului, eliminarea inegalitatilor, promovarea egalitatii intre barbati si femei.

Multianualitate: - Actiunea comuna a Comunitatii si Statelor Membre trebuie sa fie implementata pe o baza multianuala printr-un proces de organizare, luare de decizii si finantare bazat pe formularea de strategii integrate si coerente multi-anzuale si definirea de obiective concrete.

Concentrare: - Fondurile sunt concentrate pe cateva obiective prioritare; de fapt, o mare parte a acestora acopera un numar limitat de zone, care au nevoie de sprijin pentru dezvoltarea lor, iar resursele ramase sunt dedicate anumitor grupuri sociale care se confrunta cu dificultati in toata Uniunea Europeana, fara a satisface criteriile geografice speciale.

Anexa 1

PORTOFOLIUL DE PROIECTE

1. DRUMURI COMUNALE

INFORMATII GENERALE DESPRE PROIECT

1.	Regiunea	REGIUNEA SUD-VEST OLTENIA	
2.	Titlul proiectului	Modernizarea drumurilor locale si ulitelor satesti in comuna Schitu, judetul Olt Modernizare DC – 93 in in comuna Schitu, judetul Olt	
3.	Domeniul acoperit de proiect	INFRASTRUCTURA DE TRANSPORT	
4.	Localizarea proiectului	JUDETUL: OLT LOCALITATEA: SCHITU	
5.	Durata proiectului	1-5ANI	
6.	Grupurile/Zonele tinta	- locuitorii comunei Schitu; - participantii la traficul rutier care tranziteaza comuna; - potentialii investitori;	
7.	Institutia responsabila cu implementarea proiectului	- CONSILIUL LOCAL	
8.	Coordonatele de contact ale beneficiarului proiectului	LOCALITATE: JUDET: COD POSTAL: TELEFON: FAX:	SCHITU OLT 237400 0249-482.302 0249-482.302

DESCRIEREA PROIECTULUI

1.	Obiectivele proiectului	<ul style="list-style-type: none"> - Asigurarea accesului neingradit al locuitorilor, turistilor si consumatorilor economici la infrastructura de baza. - Extinderea si modernizarea drumurilor comunale si a ulitelor satesti vor avea efecte benefice asupra dezvoltarii economice viitoare a comunei prin conectarea diferitelor zone la drumurile locale, imbunatatirea legaturilor rutiere cu comunele invecinate si cu satele componente. - Va deveni o zona de interes atat pentru investitori cat si pentru turistii care tranziteaza comuna.
2.	Rezultatele obtinute	<ul style="list-style-type: none"> - Reabilitarea si consolidarea retelei de drumuri locale; - Accesul populatiei la locuri de munca, servicii medicale, educatie, cultura, recreere;

		<ul style="list-style-type: none"> - Consolidarea terenurilor afectate de alunecari; - Fluidizarea transportului de marfuri cu impact direct asupra dezvoltarii economice teritoriale echilibrate.
3.	Principalele activitati din proiect	Elaborarea studiului de fezabilitate Elaborarea proiectului tehnic Aprobarea inceperii proiectului Pregatirea si depunerea cererii de finantare Contractarea proiectului Organizarea licitatiilor Monitorizare, evaluare, control Auditul proiectului
4.	Justificarea proiectului: nevoi indentificate in Regiune/Localitate	Proiectul este cuprins ca obiectiv in Strategia de Dezvoltare Locala pe perioada 2016-2020. Majoritatea locuitorilor sunt de acord cu implementarea proiectului in comuna lor.

STADIUL PROIECTULUI

1.	Stadiul pregatirii proiectului	
----	--------------------------------	--

COSTUL PROIECTULUI SI PLANUL FINANCIAR

1.	Costul total al proiectului estimativ, EURO (fara TVA)	
	Sursa de finantare preconizata	Fonduri europene Contributie locala Buget de stat Imprumuturi Parteneriate Alte surse

2. ALIMENTARE CU APA

INFORMATII GENERALE DESPRE PROIECT

1.	Regiunea	REGIUNEA SUD-VEST OLTENIA	
2.	Titlul proiectului	Realizarea rețelei de alimentare cu apă potabilă în comuna Schitu, județul Olt	
3.	Domeniul acoperit de proiect	INFRASTRUCTURA ALIMENTARE APA	
4.	Localizarea proiectului	JUDETUL: OLT LOCALITATEA: SCHITU	
5.	Durata proiectului	1-5ANI	
6.	Grupurile/Zonele tinta	- locuitorii comunei Schitu; - potentialii investitori; - agentii economici;	
7.	Institutia responsabila cu implementarea proiectului	- CONSILIUL LOCAL	
8.	Coordonatele de contact ale beneficiarului proiectului	LOCALITATE: JUDET: COD POSTAL: TELEFON: FAX:	SCHITU OLT 237400 0249-482.302 0249-482.302

DESCRIEREA PROIECTULUI

1.	Obiectivele proiectului	<ul style="list-style-type: none"> - Acoperirea necesarului și satisfacerea cerințelor de apă ale populației; - Utilizarea eficientă a resurselor de apă; - Asigurarea serviciilor de apă la tarife accesibile; - Asigurarea calitatii corespunzătoare a apei potabile în toată comuna. 	
2.	Rezultatele obtinute	<ul style="list-style-type: none"> - îmbunătățirea condițiilor de viață a populației comunei; - reducerea poluării; - reducerea factorilor de risc pentru sănătatea populației; - atragerea de investitori; - dezvoltarea de locuri de muncă; - reducerea riscului inundațiilor asupra suprafețelor agricole și localităților; - diminuarea riscurilor provocate de către seceta prin crearea și utilizarea sistemului de irigații; - diminuarea fenomenelor de eroziune și degradare a terenurilor. 	
3.	Principalele activități din proiect	Elaborarea studiului de fezabilitate Elaborarea proiectului tehnic Aprobarea începerii proiectului Pregătirea și depunerea cererii de finanțare Contractarea proiectului	

		Organizarea licitatiilor Monitorizare, evaluare, control Auditul proiectului
4.	Justificarea proiectului: nevoi indentificate in Regiune/Localitate	Proiectul este cuprins ca obiectiv in Strategia de Dezvoltare Locala pe perioada 2016-2020. Majoritatea locuitorilor sunt de acord cu implementarea proiectului in comuna lor.

STADIUL PROIECTULUI

1.	Stadiul pregatirii proiectului	
----	--------------------------------	--

COSTUL PROIECTULUI SI PLANUL FINANCIAR

1.	Costul total al proiectului estimativ, EURO (fara TVA)	
	Sursa de finantare preconizata	Fonduri europene Contributie locala Buget de stat Imprumuturi Parteneriate Alte surse

3. REȚEA DE CANALIZARE SI STATIE DE EPURARE SI TRATARE A APELOR REZIDUALE

INFORMATII GENERALE DESPRE PROIECT

1.	Regiunea	REGIUNEA SUD-VEST OLȚENIA	
2.	Titlul proiectului	Realizare rețea publică de canalizare a apelor uzate menajere și stație de epurare și tratare în comuna Schitu, județul Olt	
3.	Domeniul acoperit de proiect	INFRASTRUCTURA CANALIZARE	
4.	Localizarea proiectului	JUDETUL: OLT LOCALITATEA: SCHITU	
5.	Durata proiectului	1-5ANI	
6.	Grupurile/Zonele tinta	- locuitorii comunei Schitu; - potentialii investitori;	
7.	Institutia responsabila cu implementarea proiectului	- CONSILIUL LOCAL	
8.	Coordonatele de contact ale beneficiarului proiectului	LOCALITATE: JUDET: COD POSTAL: TELEFON: FAX:	SCHITU OLT 237400 0249-482.302 0249-482.302

DESCRIEREA PROIECTULUI

1.	Obiectivele proiectului	<ul style="list-style-type: none"> - Realizarea rețelei de canalizare va conduce la reducerea impactului asupra calitatii factorilor de mediu datorat deficientelor în cadrul sistemului de colectare și epurare a apelor uzate menajere la nivelul localitatii. Realizarea stației de epurare și tratare a apelor reziduale reprezintă un lucru primordial în dezvoltarea societății actuale, localitatea se va integra astfel în limitele de poluare admise de Uniunea Europeană, principalii beneficiari fiind locuitorii aceste zone. Se va îmbunătăți calitatea vieții și vor fi diminuați factorii cu un grad ridicat de risc pentru sănătatea populației. - Zona va deveni mai atractivă pentru investitori, iar activitatea acestora va genera venituri suplimentare la bugetul local. Proiectul va avea un impact social și economic direct asupra comunității, prin existența unor resurse financiare pentru finanțarea și dezvoltarea unor activități în domeniul sănătății, învățământului, culturii.
2.	Rezultatele obținute	- accesul populației la infrastructura edilitară;

		<ul style="list-style-type: none"> - scaderea factorilor de risc pentru sanatatea populatiei; - imbunatatirea conditiilor de viata a populatiei comunei; - scaderea factorului de poluare; - reducerea efectelor unor riscuri naturale, cum ar fi inundatiile; - atragerea de investitori; - dezvoltarea de locuri de munca.
3.	Principalele activitati din proiect	Elaborarea studiului de fezabilitate Elaborarea proiectului tehnic Aprobarea inceperii proiectului Pregatirea si depunerea cererii de finantare Contractarea proiectului Organizarea licitatiilor Monitorizare, evaluare, control Auditul proiectului
4.	Justificarea proiectului: nevoi indentificate in Regiune/Localitate	Proiectul este cuprins ca obiectiv in Strategia de Dezvoltare Locala pe perioada 2016-2020. Majoritatea locuitorilor sunt de acord cu implementarea proiectului in comuna lor.

STADIUL PROIECTULUI

1.	Stadiul pregatirii proiectului	
----	--------------------------------	--

COSTUL PROIECTULUI SI PLANUL FINANCIAR

1.	Costul total al proiectului estimativ, EURO (fara TVA)	
	Sursa de finantare preconizata	Fonduri europene Contributie locala Buget de stat Imprumuturi Parteneriate Alte surse

4. RETEA DE GAZ

INFORMATII GENERALE DESPRE PROIECT

1.	Regiunea	REGIUNEA SUD-VEST OLTENIA	
2.	Titlul proiectului	Realizare retea de alimentare cu gaze naturale in comuna Schitu, judetul Olt	
3.	Domeniul acoperit de proiect	INFRASTRUCTURA - GAZ	
4.	Localizarea proiectului	JUDETUL: OLT LOCALITATEA: SCHITU	
5.	Durata proiectului	1-5ANI	
6.	Grupurile/Zonele tinta	- locuitorii comunei Schitu; - potentialii investitori;	
7.	Institutia responsabila cu implementarea proiectului	- CONSILIUL LOCAL	
8.	Coordonatele de contact ale beneficiarului proiectului	LOCALITATE: JUDET: COD POSTAL: TELEFON: FAX:	SCHITU OLT 237400 0249-482.302 0249-482.302

DESCRIEREA PROIECTULUI

1.	Obiectivele proiectului	- Realizarea retelei de alimentare cu gaz metan va avea ca efect reducerea substantiala a costurilor de transport, precum si a cheltuielilor de subzistenta a locuitorilor comunei. Se vor eficientiza activitatile gospodaresti si cele de productie desfasurate pe raza localitatii si se va oferi astfel un grad ridicat de civilizatie pentru cetatenii comunei. Se va facilita astfel si accesul populatiei la centralele termice.
2.	Rezultatele obtinute	- accesul populatiei la infrastructura edilitara; - scaderea factorilor de risc pentru sanatatea populatiei; - imbunatatirea conditiilor de viata a populatiei comunei; - scaderea factorului de poluare; - atragerea de investitori; - dezvoltarea de locuri de munca.
3.	Principalele activitati din proiect	Elaborarea studiului de fezabilitate Elaborarea proiectului tehnic Aprobarea inceperii proiectului Pregatirea si depunerea cererii de finantare Contractarea proiectului Organizarea licitatiilor Monitorizare, evaluare, control

		Auditul proiectului
4.	Justificarea proiectului: nevoi indentificate in Regiune/Localitate	Proiectul este cuprins ca obiectiv in Strategia de Dezvoltare Locala pe perioada 2016-2020. Majoritatea locuitorilor sunt de acord cu implementarea proiectului in comuna lor.

STADIUL PROIECTULUI

1.	Stadiul pregatirii proiectului	
----	--------------------------------	--

PROIECTULUI SI PLANUL FINANCIAR

1.	Costul total al proiectului estimativ, EURO (fara TVA)	
	Sursa de finantare preconizata	Fonduri europene Contributie locala Buget de stat Imprumuturi Parteneriate Alte surse

5. MODERNIZARE SISTEM RUTIER

INFORMATII GENERALE DESPRE PROIECT

1.	Regiunea	REGIUNEA SUD-VEST OLTENIA	
2.	Titlul proiectului	Modernizare si intretinere sistem rutier, in comuna Schitu, judetul Olt	
3.	Domeniul acoperit de proiect	INFRASTRUCTURA	
4.	Localizarea proiectului	JUDETUL: OLT LOCALITATEA: SCHITU	
5.	Durata proiectului	1-5ANI	
6.	Grupurile/Zonele tinta	- locuitorii comunei Schitu; - participantii la traficul rutier care tranziteaza comuna; - potentialii investitori;	
7.	Institutia responsabila cu implementarea proiectului	- CONSILIUL LOCAL	
8.	Coordonatele de contact ale beneficiarului proiectului	LOCALITATE: JUDET: COD POSTAL: TELEFON: FAX:	SCHITU OLT 237400 0249-482.302 0249-482.302

DESCRIEREA PROIECTULUI

1.	Obiectivele proiectului	- Asigurarea accesului neingradit al locuitorilor, turistilor si consumatorilor economici la infrastructura de baza si asigurarea conditiilor la standarde europene.
2.	Rezultatele obtinute	- Modernizarea sistemului rutier; - imbunatatirea conditiilor de viata a populatiei comunei; - revigorarea mediului comunei; - crearea de noi locuri de munca;
3.	Principalele activitati din proiect	Elaborarea studiului de fezabilitate Elaborarea proiectului tehnic Aprobarea inceperii proiectului Pregatirea si depunerea cererii de finantare Contractarea proiectului Organizarea licitatiilor Monitorizare, evaluare, control Auditul proiectului
4.	Justificarea proiectului: nevoi indentificate in Regiune/Localitate	Proiectul este cuprins ca obiectiv in Strategia de Dezvoltare Locala pe perioada 2016-2020. Majoritatea locuitorilor sunt de acord cu implementarea proiectului in comuna lor.

STADIUL PROIECTULUI

1.	Stadiul pregatirii proiectului	
----	--------------------------------	--

COSTUL PROIECTULUI SI PLANUL FINANCIAR

1.	Costul total al proiectului estimativ, EURO (fara TVA)	
	Sursa de finantare preconizata	Fonduri europene Contributie locala Buget de stat Imprumuturi Parteneriate Alte surse

6. SCOLI

INFORMATII GENERALE DESPRE PROIECT

1.	Regiunea	REGIUNEA SUD-VEST OLTENIA	
2.	Titlul proiectului	Realizare, modernizare scoli si achizitie mobilier si material didactic in vederea imbunatatirii conditiilor de invatamant la nivelul comunei Schitu, judetul Olt	
3.	Domeniul acoperit de proiect	SERVICII PUBLICE - INVATAMANT	
4.	Localizarea proiectului	JUDETUL: OLT LOCALITATEA: SCHITU	
5.	Durata proiectului	1-5ANI	
6.	Grupurile/Zonele tinta	viitorii si actualii scolari, din comuna Schitu;	
7.	Institutia responsabila cu implementarea proiectului	- CONSILIUL LOCAL	
8.	Coordonatele de contact ale beneficiarului proiectului	LOCALITATE: JUDET: COD POSTAL: TELEFON: FAX:	SCHITU OLT 237400 0249-482.302 0249-482.302

DESCRIEREA PROIECTULUI

1.	Obiectivele proiectului	- Necesitatea urgenta a unor investitii responsabile intr-o educatie de inalta calitate, accesibila tuturor copiilor.
2.	Rezultatele obtinute	- Asigurarea calitatii procesului de invatamant; - Accesul la educatie gratuit a tuturor copiilor comunei; - Adaptarea la nevoile determinate de dorinta de a imbunatati gradul si calitatea ocuparii fortei de munca; - Cresterea competentelor profesionale in randul tinerilor; - Rezolvarea problemelor de dezvoltare cu care atat scolarii cat si prescolarii se confrunta, prin intermediul unor activitati educativ-recreative.
3.	Principalele activitati din proiect	Elaborare studiu de fezabilitate Elaborarea proiectului tehnic Aprobarea inceperii proiectului Pregatirea si depunerea cererii de finantare Contractarea proiectului Organizarea licitatiilor Monitorizare, evaluare, control Auditul proiectului

4.	Justificarea proiectului: nevoi indentificate in Regiune/Localitate	Proiectul este cuprins ca obiectiv in Strategia de Dezvoltare Locala pe perioada 2016-2020. Majoritatea locuitorilor sunt de acord cu implementarea proiectului in comuna lor.
----	---	--

STADIUL PROIECTULUI

1.	Stadiul pregatirii proiectului	
----	--------------------------------	--

COSTUL PROIECTULUI SI PLANUL FINANCIAR

1.	Costul total al proiectului estimativ, EURO (fara TVA)	
	Sursa de finantare preconizata	Fonduri europene Contributie locala Buget de stat Imprumuturi Parteneriate Alte surse

7. ORGANIZAREA SISTEMULUI DE COLECTARE SELECTIVA, A SPATIULUI DE DEPOZITARE TEMPORARA SI TRANSPORTUL DESEURILOR

INFORMATII GENERALE DESPRE PROIECT

1.	Regiunea	REGIUNEA SUD-VEST OLTENIA	
2.	Titlul proiectului	Membru in Asociatia de Dezvoltare Intercomunitara “OLT-ECO” constituita pentru implementarea proiectului “Sistem integrat de management al deseurilor solide in judetul Olt” valoare proiect 31,8 milioane de euro	
3.	Domeniul acoperit de proiect	MEDIU	
4.	Localizarea proiectului	JUDETUL: OLT LOCALITATEA: SCHITU	
5.	Durata proiectului	1-5 ANI	
6.	Grupurile/Zonele tinta	- locuitorii comunei Schitu; - potentialii investitori; - agentii economici; - institutiile publice;	
7.	Institutia responsabila cu implementarea proiectului	- CONSILIUL JUDETEAN	
8.	Coordonatele de contact ale beneficiarului proiectului	LOCALITATE: JUDET: COD POSTAL: TELEFON: FAX:	SCHITU OLT 237400 0249-482.302 0249-482.302

DESCRIEREA PROIECTULUI

1.	Obiectivele proiectului	<ul style="list-style-type: none"> - Eliminarea materialelor periculoase/toxice din volumul deseurilor si reducerea poluarii din mediului ambiant; - scaderea costurilor de colectare, transport si depozitare; - conservarea si protejarea resurselor naturale; - eliminarea materialelor periculoase din volumul total de deseuri; - Transportul trebuie sa aiba dotarea tehnica si personal corespunzator pentru interventie.
2.	Rezultatele obtinute	<ul style="list-style-type: none"> - imbunatatirea conditiilor de viata ale cetatenilor; - promovarea calitatii si eficientei activitatilor de salubritate; - dezvoltarea durabila a serviciilor; - protectia mediului inconjurator.

3.	Principalele activitati din proiect	Elaborare studiu de fezabilitate Elaborarea proiectului tehnic Aprobarea inceperii proiectului Pregatirea si depunerea cererii de finantare Contractarea proiectului Organizarea licitatiilor Monitorizare, evaluare, control Auditul proiectului
4.	Justificarea proiectului: nevoi indentificate in Regiune/Localitate	Proiectul este cuprins ca obiectiv in Strategia de Dezvoltare Locala pe perioada 2016-2020. Majoritatea locuitorilor sunt de acord cu implementarea proiectului in comuna lor.

STADIUL PROIECTULUI

1.	Stadiul pregatirii proiectului	
----	--------------------------------	--

COSTUL PROIECTULUI SI PLANUL FINANCIAR

1.	Costul total al proiectului estimativ, EURO (fara TVA)	
	Sursa de finantare preconizata	Fonduri europene Contributie locala Buget de stat Imprumuturi Parteneriate Alte surse

8. CAMIN CULTURAL

INFORMATII GENERALE DESPRE PROIECT

1.	Regiunea	REGIUNEA SUD-VEST OLTENIA	
2.	Titlul proiectului	Constructie camin cultural in comuna Schitu, judetul Olt	
3.	Domeniul acoperit de proiect	CULTURA	
4.	Localizarea proiectului	JUDETUL: OLT LOCALITATEA: SCHITU	
5.	Durata proiectului	1-5 ANI	
6.	Grupurile/Zonele tinta	- locuitorii comunei Schitu; - potentialii investitori; - agentii economici; - institutiile publice;	
7.	Institutia responsabila cu implementarea proiectului	- CONSILIUL LOCAL	
8.	Coordonatele de contact ale beneficiarului proiectului	LOCALITATE: JUDET: COD POSTAL: TELEFON: FAX:	SCHITU OLT 237400 0249-482.302 0249-482.302

DESCRIEREA PROIECTULUI

1.	Obiectivele proiectului	<ul style="list-style-type: none"> - Constructia unui camin cultural; - regenerarea mediului cultural si a valorilor acestuia. 	
2.	Rezultatele obtinute	<ul style="list-style-type: none"> - imbunatatirea conditiilor de viata a populatiei comunei; - revigorarea mediului cultural al comunei; - cresterea consumului de cultura in randul locuitorilor comunei; - prin construirea de noi asezaminte culturale, se va asigura imbunatatirea serviciilor culturale de baza din spatiul rural si mic urban romanesc, ceea ce implica dezvoltarea infrastructurii de asezaminte culturale, biblioteci, camine culturale, si punerea in valoare a patrimoniului cultural de tip arhitectural si natural; - atragerea de investitori; - crearea de locuri de munca; 	
3.	Principalele activitati din proiect	Elaborarea studiului de fezabilitate Elaborarea proiectului tehnic Aprobarea inceperii proiectului Pregatirea si depunerea cererii de finantare Contractarea proiectului	

		Organizarea licitatiilor Monitorizare, evaluare, control Auditul proiectului
4.	Justificarea proiectului: nevoi indentificate in Regiune/Localitate	Proiectul este cuprins ca obiectiv in Strategia de Dezvoltare Locala pe perioada 2016-2020. Majoritatea locuitorilor sunt de acord cu implementarea proiectului in comuna lor.

STADIUL PROIECTULUI

1.	Stadiul pregatirii proiectului	
----	--------------------------------	--

COSTUL PROIECTULUI SI PLANUL FINANCIAR

1.	Costul total al proiectului estimativ, EURO (fara TVA)	
	Sursa de finantare preconizata	Fonduri europene Contributie locala Buget de stat Imprumuturi Parteneriate Alte surse

9. LUCRARI DE CADASTRU IMOBILIAR INTRAVILAN, EXTRAVILAN SI REALIZARE PUG

INFORMATII GENERALE DESPRE PROIECT

1.	Regiunea	REGIUNEA SUD-VEST OLTENIA	
2.	Titlul proiectului	Realizare Plan Urbanistic General si regulament local de urbanism comuna Schitu, judetul Olt	
3.	Domeniul acoperit de proiect	INFRASTRUCTURA	
4.	Localizarea proiectului	JUDETUL: OLT LOCALITATEA: SCHITU	
5.	Durata proiectului	1 AN	
6.	Grupurile/Zonele tinta	- locuitorii comunei Schitu; - potentialii investitori; - agentii economici; - institutiile publice;	
7.	Institutia responsabila cu implementarea proiectului	- CONSILIUL LOCAL	
8.	Coordonatele de contact ale beneficiarului proiectului	LOCALITATE: JUDET: COD POSTAL: TELEFON: FAX:	SCHITU OLT 237400 0249-482.302 0249-482.302

DESCRIEREA PROIECTULUI

1.	Obiectivele proiectului	<ul style="list-style-type: none"> - PUG-ul cuprinde analiza, reglementari si regulament local de urbanism pentru intreg teritoriul comunei, este necesar in vedera amenajarii si administrarii teritoriului comunei. <p>Scopul realizarii PUG-ului este:</p> <ul style="list-style-type: none"> - o mai buna valorificare a potentialului natural, economic si uman al comunei; - stabilirea si delimitarea teritoriului intravilan, a zonelor construibile si protejate, delimitarea zonelor cu interdictie temporara sau definitiva de construire.
2.	Rezultatele obtinute	<ul style="list-style-type: none"> - Lucrarea va contribui indirect la cresterea nivelului de trai al populatiei prin gasirea unor solutii de amenajare a teritoriului care sa asigure un grad de confort acceptabil, o suma de utilitati si obiective de utilitate publica care sa satisfaca nevoile colective in spatiul administrativ; - Optimizarea relatiilor in teritoriu privind tendinta de dezvoltare din punct de vedere: <ul style="list-style-type: none"> - turistic, - a cailor de comunicatii si transport, - a amenajarii pentru sortarea, evacuarea, depozitarea si

		tratarea deseurilor menajere si industriale, a extinderii retelelor de alimentare cu apa, gaze, energie electrica, etc.
3.	Principalele activitati din proiect	Elaborare studiu de fezabilitate Elaborarea proiectului tehnic Aprobarea inceperii proiectului Pregatirea si depunerea cererii de finantare Contractarea proiectului Organizarea licitatiilor Monitorizare, evaluare, control Auditul proiectului
4.	Justificarea proiectului: nevoi indentificate in Regiune/Localitate	Proiectul este cuprins ca obiectiv in Strategia de Dezvoltare Locala pe perioada 2016-2020. Majoritatea locuitorilor sunt de acord cu implementarea proiectului in comuna lor.

STADIUL PROIECTULUI

1.	Stadiul pregatirii proiectului	
----	--------------------------------	--

COSTUL PROIECTULUI SI PLANUL FINANCIAR

1.	Costul total al proiectului estimativ, EURO (fara TVA)	
	Sursa de finantare preconizata	Fonduri europene Contributie locala Buget de stat Imprumuturi Parteneriate Alte surse

10. INCHIDEREA PLATFORMELOR DE GUNOI

INFORMATII GENERALE DESPRE PROIECT

1.	Regiunea	REGIUNEA SUD-VEST OLTENIA	
2.	Titlul proiectului	Inchiderea platformelor de gunoi in comuna Schitu, judetul Olt	
3.	Domeniul acoperit de proiect	MEDIU	
4.	Localizarea proiectului	JUDETUL: OLT LOCALITATEA: SCHITU	
5.	Durata proiectului	1- 5 ANI	
6.	Grupurile/Zonele tinta	- locuitorii comunei Schitu; - potentialii investitori; - agentii economici; - institutiile publice;	
7.	Institutia responsabila cu implementarea proiectului	- CONSILIUL LOCAL	
8.	Coordonatele de contact ale beneficiarului proiectului	LOCALITATE: JUDET: COD POSTAL: TELEFON: FAX:	SCHITU OLT 237400 0249-482.302 0249-482.302

DESCRIEREA PROIECTULUI

1.	Obiectivele proiectului	<ul style="list-style-type: none"> - Eliminarea materialelor periculoase/toxice din volumul deșeurilor și reducerea poluării din mediului ambiant; - scăderea costurilor de colectare, transport și depozitare; - conservarea și protejarea resurselor naturale; - eliminarea materialelor periculoase din volumul total de deșeuri;
2.	Rezultatele obtinute	<ul style="list-style-type: none"> - îmbunătățirea condițiilor de viață ale cetățenilor; - promovarea calității și eficienței activităților de salubritate; - dezvoltarea durabilă a serviciilor; - protecția mediului înconjurător.
3.	Principalele activități din proiect	Elaborare studiu de fezabilitate Elaborarea proiectului tehnic Aprobarea începerii proiectului Pregătirea și depunerea cererii de finanțare Contractarea proiectului Organizarea licitațiilor Monitorizare, evaluare, control Auditul proiectului
4.	Justificarea proiectului: nevoi identificate în Regiune/Localitate	Proiectul este cuprins ca obiectiv în Strategia de Dezvoltare Locală pe perioada 2016-2020. Majoritatea locuitorilor sunt de acord cu implementarea

		proiectului in comuna lor.
--	--	----------------------------

STADIUL PROIECTULUI

1.	Stadiul pregatirii proiectului	
----	--------------------------------	--

COSTUL PROIECTULUI SI PLANUL FINANCIAR

1.	Costul total al proiectului estimativ, EURO (fara TVA)	
	Sursa de finantare preconizata	Fonduri europene Contributie locala Buget de stat Imprumuturi Parteneriate Alte surse

11. DOTARI ALE ADMINISTRATIEI LOCALE

INFORMATII GENERALE DESPRE PROIECT

1.	Regiunea	REGIUNEA SUD-VEST OLTENIA	
2.	Titlul proiectului	Dotarea cu echipamente informatice in vederea imbunatatirii serviciilor din cadrul administratiei publice locale comuna Schitu, judetul Olt	
3.	Domeniul acoperit de proiect	SERVICII PUBLICE	
4.	Localizarea proiectului	JUDETUL: OLT LOCALITATEA: SCHITU	
5.	Durata proiectului	1- 5 ANI	
6.	Grupurile/Zonele tinta	- Functionarii publici si personalul contractual din cadrul Primariei	
7.	Institutia responsabila cu implementarea proiectului	- CONSILIUL LOCAL	
8.	Coordonatele de contact ale beneficiarului proiectului	LOCALITATE: JUDET: COD POSTAL: TELEFON: FAX:	SCHITU OLT 237400 0249-482.302 0249-482.302

DESCRIEREA PROIECTULUI

1.	Obiectivele proiectului	- dotarea cu echipamente IT si alte componente, echipamente, instrumente pentru asigurarea unei activitati eficiente la nivel local.
2.	Rezultatele obtinute	- eficientizarea activitatii functionarilor publici; Achizitionarea de: <ul style="list-style-type: none"> o mobilier o echipamente IT o soft-uri specializate o UPS-uri - info-kiosk-uri.
3.	Principalele activitati din proiect	Elaborare studiu de fezabilitate Elaborarea studiu de fezabilitate Elaborarea proiectului tehnic Aprobarea inceperii proiectului Pregatirea si depunerea cererii de finantare Contractarea proiectului Organizarea licitatiilor Monitorizare, evaluare, control Auditul proiectului
4.	Justificarea proiectului: nevoi indetificate in Regiune/Localitate	Proiectul este cuprins ca obiectiv in Strategia de Dezvoltare Locala pe perioada 2016-2020. Majoritatea locuitorilor sunt de acord cu implementarea proiectului in comuna lor.

STADIUL PROIECTULUI

1.	Stadiul pregatirii proiectului	
----	--------------------------------	--

COSTUL PROIECTULUI SI PLANUL FINANCIAR

1.	Costul total al proiectului estimativ, EURO (fara TVA)	
	Sursa de finantare preconizata	Fonduri europene Contributie locala Buget de stat Imprumuturi Parteneriate Alte surse

12. REALIZAREA DE ALEI PIETONALE

INFORMATII GENERALE DESPRE PROIECT

1.	Regiunea	REGIUNEA SUD-VEST OLTENIA	
2.	Titlul proiectului	Realizare alei pietonale pe raza comunei Schitu, judetul Olt	
3.	Domeniul acoperit de proiect	INFRASTRUCTURA TRANSPORT	
4.	Localizarea proiectului	JUDETUL: OLT LOCALITATEA: SCHITU	
5.	Durata proiectului	1- 5 ANI	
6.	Grupurile/Zonele tinta	- locuitorii comunei Schitu; - potentialii investitori; - agentii economici; - institutiile publice;	
7.	Institutia responsabila cu implementarea proiectului	- CONSILIUL LOCAL	
8.	Coordonatele de contact ale beneficiarului proiectului	LOCALITATE: JUDET: COD POSTAL: TELEFON: FAX:	SCHITU OLT 237400 0249-482.302 0249-482.302

DESCRIEREA PROIECTULUI

1.	Obiectivele proiectului	- Reabilitarea si consolidarea retelei de drumuri locale; - Evitarea circulatiei pietonilor pe drumul judetean;
2.	Rezultatele obtinute	- fluidizarea circulatiei; - siguranta pietonilor; - stabilizarea zonei;
3.	Principalele activitati din proiect	Elaborare studiu de fezabilitate Elaborarea proiectului tehnic Aprobarea inceperii proiectului Pregatirea si depunerea cererii de finantare Contractarea proiectului Organizarea licitatiilor Monitorizare, evaluare, control Auditul proiectului
4.	Justificarea proiectului: nevoi indentificate in Regiune/Localitate	Proiectul este cuprins ca obiectiv in Strategia de Dezvoltare Locala pe perioada 2016-2020. Majoritatea locuitorilor sunt de acord cu implementarea proiectului in comuna lor.

STADIUL PROIECTULUI

1.	Stadiul pregatirii proiectului	
----	--------------------------------	--

COSTUL PROIECTULUI SI PLANUL FINANCIAR

1.	Costul total al proiectului estimativ, EURO (fara TVA)	
	Sursa de finantare preconizata	Fonduri europene Contributie locala Buget de stat Imprumuturi Parteneriate Alte surse

13. CENTRE AGREMENT COPII

INFORMATII GENERALE DESPRE PROIECT

1.	Regiunea	REGIUNEA SUD-VEST OLTENIA	
2.	Titlul proiectului	Amenajarea si dotarea unor centre de joaca si recreere pentru copii la nivelul comunei Schitu, judetul Olt	
3.	Domeniul acoperit de proiect	INFRASTRUCTURA SOCIALA	
4.	Localizarea proiectului	JUDETUL: OLT LOCALITATEA: SCHITU	
5.	Durata proiectului	1- 5 ANI	
6.	Grupurile/Zonele tinta	- locuitorii comunei Schitu; - potentialii investitori; - agentii economici; - institutiile publice;	
7.	Institutia responsabila cu implementarea proiectului	- CONSILIUL LOCAL	
8.	Coordonatele de contact ale beneficiarului proiectului	LOCALITATE: JUDET: COD POSTAL: TELEFON: FAX:	SCHITU OLT 237400 0249-482.302 0249-482.302

DESCRIEREA PROIECTULUI

1.	Obiectivele proiectului	<ul style="list-style-type: none"> - Prin amenajarea si dotarea centre de joaca destinate celor mici, se urmareste crearea unui spatiu prietenos, familiar, dorit si iubit, care stimuleaza imaginatia si creativitatea. Un loc in care obiectele de joaca in forme de animale, pictate in culori vii, o lume a frumosului care ii intampina, stimuland si educand simtul artistic al copiilor. - Prin implementarea acestui proiect, autoritatea publica locala se asteapta sa atraga atentia celor cu putere economica, pentru a demara proiecte de mai mare amploare in comunitate.
2.	Rezultatele obtinute	<ul style="list-style-type: none"> - acces la centru de joaca a tuturor copiilor comunei; - stimularea implicarii parintilor in educatia copiilor; - desfasurarea numeroaselor activitati artistice, festive (sarbatorirea zilelor de nastere ale copiilor), educative si sportive pentru si impreuna cu copii;
3.	Principalele activitati din proiect	Elaborare studiu de fezabilitate Elaborarea proiectului tehnic Aprobarea inceperii proiectului

		Pregatirea si depunerea cererii de finantare Contractarea proiectului Organizarea licitatiilor Monitorizare, evaluare, control Auditul proiectului
4.	Justificarea proiectului: nevoi indentificate in Regiune/Localitate	Proiectul este cuprins ca obiectiv in Strategia de Dezvoltare Locala pe perioada 2016-2020. Majoritatea locuitorilor sunt de acord cu implementarea proiectului in comuna lor.

STADIUL PROIECTULUI

1.	Stadiul pregatirii proiectului	
----	--------------------------------	--

COSTUL PROIECTULUI SI PLANUL FINANCIAR

1.	Costul total al proiectului estimativ, EURO (fara TVA)	
	Sursa de finantare preconizata	Fonduri europene Contributie locala Buget de stat Imprumuturi Parteneriate Alte surse

14. APE

INFORMATII GENERALE DESPRE PROIECT

1.	Regiunea	REGIUNEA SUD-VEST OLTENIA	
2.	Titlul proiectului	Lucrari de decolmatare si consolidare a malurilor paraurilor care traverseaza comuna, in comuna Schitu, judetul Olt	
3.	Domeniul acoperit de proiect	MEDIU	
4.	Localizarea proiectului	JUDETUL: OLT LOCALITATEA: SCHITU	
5.	Durata proiectului	1- 5 ANI	
6.	Grupurile/Zonele tinta	- locuitorii comunei Schitu; - potentialii investitori; - agentii economici; - institutiile publice;	
7.	Institutia responsabila cu implementarea proiectului	- Administratia Nationala "Apele Romane"	
8.	Coordonatele de contact ale beneficiarului proiectului	LOCALITATE: JUDET: COD POSTAL: TELEFON: FAX:	SCHITU OLT 237400 0249-482.302 0249-482.302

DESCRIEREA PROIECTULUI

1.	Obiectivele proiectului	Obiectivele proiectului lucrari de regularizare a albiei paraurilor sunt: - realizarea de lucrari de aparare impotriva inundatiilor; - intarirea malurilor in zonele de risc; - refacerea florei spontane; - consolidarea malului paraurilor din zona;
2.	Rezultatele obtinute	- lucrari de consolidarea a malurilor paraurilor;
3.	Principalele activitati din proiect	Elaborare studiu de fezabilitate Elaborarea proiectului tehnic Aprobarea inceperii proiectului Pregatirea si depunerea cererii de finantare Contractarea proiectului Organizarea licitatiilor Monitorizare, evaluare, control Auditul proiectului
4.	Justificarea proiectului: nevoi indentificate in Regiune/Localitate	Proiectul este cuprins ca obiectiv in Strategia de Dezvoltare Locala pe perioada 2016-2020. Majoritatea locuitorilor sunt de acord cu implementarea proiectului in comuna lor.

STADIUL PROIECTULUI

1.	Stadiul pregatirii proiectului	
----	--------------------------------	--

COSTUL PROIECTULUI SI PLANUL FINANCIAR

1.	Costul total al proiectului estimativ, - EURO (fara TVA)	
	Sursa de finantare preconizata	Fonduri europene Contributie locala Buget de stat Imprumuturi Parteneriate Alte surse

15. REABILITAREA RETELEI DE ILUMINAT PUBLIC

INFORMATII GENERALE DESPRE PROIECT

1.	Regiunea	REGIUNEA SUD-VEST OLTENIA	
2.	Titlul proiectului	Asigurarea gradului de confort si siguranta pe timpul noptii pentru cetatenii comunei Schitu, judetul Olt	
3.	Domeniul acoperit de proiect	INFRASTRUCTURA	
4.	Localizarea proiectului	JUDETUL: OLT LOCALITATEA: SCHITU	
5.	Durata proiectului	1- 5 ANI	
6.	Grupurile/Zonele tinta	- locuitorii comunei Schitu; - potentialii investitori; - agentii economici; - institutiile publice;	
7.	Institutia responsabila cu implementarea proiectului	- CONSILIUL LOCAL	
8.	Coordonatele de contact ale beneficiarului proiectului	LOCALITATE: JUDET: COD POSTAL: TELEFON: FAX:	SCHITU OLT 237400 0249-482.302 0249-482.302

DESCRIEREA PROIECTULUI

1.	Obiectivele proiectului	<ul style="list-style-type: none"> - imbunatatirea retelei de iluminat public si cresterea randamentului energetic la sistemele de iluminat; - aducerea sistemului la standardele europene, in acord cu CIE 115/1995; - satisfacerea cerintelor de vizibilitate pentru drumurile publice corespunzator cu norma romana SR 13433/1999.
2.	Rezultatele obtinute	<ul style="list-style-type: none"> - marirea gradului de confort din punct de vedere al iluminatului public; - economii in ceea ce priveste consumul de energie;
3.	Principalele activitati din proiect	Elaborare studiu de fezabilitate Elaborarea proiectului tehnic Aprobarea inceperii proiectului Pregatirea si depunerea cererii de finantare Contractarea proiectului Organizarea licitatiilor Monitorizare, evaluare, control Auditul proiectului
4.	Justificarea proiectului: nevoi indentificate in Regiune/Localitate	Proiectul este cuprins ca obiectiv in Strategia de Dezvoltare Locala pe perioada 2016-2020. Majoritatea locuitorilor sunt de acord cu implementarea proiectului in comuna lor.

STADIUL PROIECTULUI

1.	Stadiul pregatirii proiectului	
----	--------------------------------	--

COSTUL PROIECTULUI SI PLANUL FINANCIAR

1.	Costul total al proiectului estimativ, EURO (fara TVA)	
	Sursa de finantare preconizata	Fonduri europene Contributie locala Buget de stat Imprumuturi Parteneriate Alte surse

16. PODURI

INFORMATII GENERALE DESPRE PROIECT

1.	Regiunea	REGIUNEA SUD-VEST OLTENIA	
2.	Titlul proiectului	Construirea, modernizarea, reabilitarea podurilor, podetelor si puntilor pietonale in comuna Schitu, judetul Olt	
3.	Domeniul acoperit de proiect	INFRASTRUCTURA	
4.	Localizarea proiectului	JUDETUL: OLT LOCALITATEA: SCHITU	
5.	Durata proiectului	1- 5 ANI	
6.	Grupurile/Zonele tinta	- locuitorii comunei Schitu; - potentialii investitori; - agentii economici; - institutiile publice;	
7.	Institutia responsabila cu implementarea proiectului	- CONSILIUL LOCAL	
8.	Coordonatele de contact ale beneficiarului proiectului	LOCALITATE: JUDET: COD POSTAL: TELEFON: FAX:	SCHITU OLT 237400 0249-482.302 0249-482.302

DESCRIEREA PROIECTULUI

1.	Obiectivele proiectului	<ul style="list-style-type: none"> - tranzitul in localitate sa se faca mai rapid; - asigura o absorbtie a traficului de tranzit fiind proiectat sa satisfaca fluiditatea acestuia; - atingerea efectelor pozitive in turism, comert si social.
2.	Rezultatele obtinute	<ul style="list-style-type: none"> - Construirea, reabilitarea sau consolidarea podurilor si podetelor din comuna Schitu; - Dezvoltarea si modernizarea infrastructurii.
3.	Principalele activitati din proiect	Elaborare studiu de fezabilitate Elaborarea proiectului tehnic Aprobarea inceperii proiectului Pregatirea si depunerea cererii de finantare Contractarea proiectului Organizarea licitatiilor Monitorizare, evaluare, control Auditul proiectului
4.	Justificarea proiectului: nevoi indentificate in Regiune/Localitate	Proiectul este cuprins ca obiectiv in Strategia de Dezvoltare Locala pe perioada 2016-2020. Majoritatea locuitorilor sunt de acord cu implementarea proiectului in comuna lor.

STADIUL PROIECTULUI

1.	Stadiul pregatirii proiectului	
----	--------------------------------	--

COSTUL PROIECTULUI SI PLANUL FINANCIAR

1.	Costul total al proiectului estimativ, EURO (fara TVA)	
	Sursa de finantare preconizata	Fonduri europene Contributie locala Buget de stat Imprumuturi Parteneriate Alte surse

17. COMPLEX TURISTIC

INFORMATII GENERALE DESPRE PROIECT

1.	Regiunea	REGIUNEA SUD-VEST OLTENIA	
2.	Titlul proiectului	Construirea unui complex turistic si de agrement in comuna Schitu, judetul Olt	
3.	Domeniul acoperit de proiect	TURISM	
4.	Localizarea proiectului	JUDETUL: OLT LOCALITATEA: SCHITU	
5.	Durata proiectului	1- 5 ANI	
6.	Grupurile/Zonele tinta	- locuitorii comunei Schitu; - potentialii investitori; - agentii economici; - institutiile publice;	
7.	Institutia responsabila cu implementarea proiectului	- CONSILIUL LOCAL	
8.	Coordonatele de contact ale beneficiarului proiectului	LOCALITATE: JUDET: COD POSTAL: TELEFON: FAX:	SCHITU OLT 237400 0249-482.302 0249-482.302

DESCRIEREA PROIECTULUI

1.	Obiectivele proiectului	- imbunatatirea conditiilor de viata a populatiei comunei; - atragerea de investitori in zona; - crearea de locuri de munca; - protejarea patrimoniului cultural al comunei;
2.	Rezultatele obtinute	- Cresterea atractivitatii turistice si dezvoltarea serviciilor turistice in comuna; - Dezvoltarea si modernizarea infrastructurii de turism; - Promovarea potentialului turistic.
3.	Principalele activitati din proiect	Elaborare studiu de fezabilitate Elaborarea proiectului tehnic Aprobarea inceperii proiectului Pregatirea si depunerea cererii de finantare Contractarea proiectului Organizarea licitatiilor Monitorizare, evaluare, control Auditul proiectului
4.	Justificarea proiectului: nevoi indentificate in Regiune/Localitate	Proiectul este cuprins ca obiectiv in Strategia de Dezvoltare Locala pe perioada 2016-2020. Majoritatea locuitorilor sunt de acord cu implementarea proiectului in comuna lor.

STADIUL PROIECTULUI

1.	Stadiul pregatirii proiectului	
----	--------------------------------	--

COSTUL PROIECTULUI SI PLANUL FINANCIAR

1.	Costul total al proiectului estimativ, EURO (fara TVA)	
	Sursa de finantare preconizata	Fonduri europene Contributie locala Buget de stat Imprumuturi Parteneriate Alte surse

VIII. METODE DE IMPLEMENTARE A STRATEGIEI IN PERIOADA 2016-2020

Strategia de Dezvoltare Locala a Comunei Schitu 2016-2020 se va implementa de catre autoritatile locale in urma aprobarii documentului de catre Consiliul Local Schitu.

Implementarea efectiva a strategiei este conditionata de capacitatea administratiei locale de a asigura fondurile locale si de capacitatea acesteia de atragere a fondurilor europene necesare pentru sustinerea proiectelor propuse.

Actiunile si proiectele propuse in Planul Local de Dezvoltare tin cont de nevoile de dezvoltare ale comunitatii si respecta documentele cadru de referinta de la nivelul regiunii de dezvoltare Sud-Vest Oltenia.

Etapele cheie ale implementarii Strategiei de Dezvoltare Locala a Comunei Schitu sunt:

- Adoptarea Strategiei de Dezvoltare prin hotarare a Consiliului Local;
- Implementarea actiunilor propuse in Planul Local de Dezvoltare;
- Monitorizarea strategiei de catre grupul de lucru desemnat;
- Evaluarea implementarii strategiei prin analiza indicatorilor propusi.

Adoptarea Strategiei de Dezvoltare prin hotarare a Consiliului Local reprezinta etapa de insusire a documentului de referinta ce va sta la baza dezvoltarii socio-economice a comunei Schitu in perioada 2016-2020. Documentul este dezbatut in sedinta de Consiliu Local si se adopta de catre membrii acestuia.

Implementarea actiunilor propuse in Planul Local de Dezvoltare presupune realizarea proiectelor prevazute in strategia in functie de resursele financiare existente, finantarile disponibile, prioritatea de dezvoltare a unui domeniu de interes. Aceasta etapa presupune lucrul in echipa si desemnarea unui grup de lucru care sa urmareasca indeplinirea actiunilor propuse a fi realizate in perioada 2016-2020.

Pentru eficientizarea procedurii se va elabora un plan anual de implementare in care se mentioneaza care sunt proiectele ce urmeaza a fi implementate in anul respectiv, bugetul necesar, sursa de finantare si responsabilii cu derularea actiunii.

Evaluarea implementarii strategiei consta in analiza indicatorilor de realizare propusi in documentul de referinta. Se recomanda ca evaluarea sa fie realizata anual, prin intocmirea unui raport de evaluare in care se mentioneaza concret care au fost indicatorii obtinuti pentru anul respectiv aferenti unei actiuni.

BIBLIOGRAFIE:

- „Obiectivele Europa 2020”, www.ec.europa.eu
- „Cadrul Strategic Comunitar pentru perioada 2014 – 2020”
- „Strategia Europa 2020”
- „Elemente ale unui cadru strategic comun 2014 – 2020 pentru Fondul european de dezvoltare regionala, Fondul social european, Fondul de coeziune, Fondul european agricol pentru dezvoltare rurala si Fondul european pentru pescuit si afaceri maritime” Bruxelles, 14.3.2012
- SWD(2012) 61 final
- „Politica de coeziune Investitii in crestere economica si ocuparea fortei de munca”, COM, Luxemburg, 2011
- „Un buget pentru Europa 2020” - Partea a II-a, COM, Bruxelles, 2010
- „Europa 2020 in Romania”
- „Metodologia privind planificarea dezvoltarii regionale 2014 – 2020”
- „Recensamantul general agricol 2010”, Institutul National de Statistica, www.insse.ro
- „Recensamantul Populatiei si al Locuintelor” din 2011, Institutul National de Statistica, www.insse.ro
- Repere economice si statistice regionale: Statistica Teritoriala”, 2013
- „Strategia Nationala pentru Dezvoltare Durabila a Romaniei Orizonturi 2013 – 2020 - 2030”
- „Strategia de dezvoltare rurala a Romaniei 2014 - 2020”
- „Romania in cifre” 2013, INS, Bucuresti, 2013
- „Strategia de dezvoltare regionala Sud-Vest Oltenia 2014-2020” – draft, versiune septembrie 2013, ADR Sud-Vest Oltenia, Craiova
- Ghica Constantin, Infrastructura teritoriala si dezvoltare urbana, Ed. Uranus, Bucuresti, 2004;
- Melinda Candea, Florina Bran, Spatiul geografic romanesc. Organizare. Amenajare. Dezvoltare. Ed. Economica, Bucuresti, 2001;

- Informatii de pe site-ul Ministerului Dezvoltarii Regionale si Administratiei Publice:
www.mdrt.ro
- Informatii de pe site-ul Ministerului Agriculturii si Dezvoltarii Rurale : www.madr.ro
- Informatii de pe site-ul Primariei Schitu: <http://www.primariaschitu.judetulolt.ro/>
- Enciclopedia libera Wikipedia;

Termeni utilizati:

A.P.D.R.P. – Agentia pentru Plati pentru Dezvoltare Rurala si Pescuit;

C.J. – Consiliul Judetean;

C.L. – Consiliul Local;

C.N.S.R. – Cadrul National Strategic de Referinta;

F.E.A.D.R. – Fondul European Agricol pentru Dezvoltare Rurala;

F.E.D.R. – Fondul pentru Dezvoltare Regionala;

F.S.E. - Fondul social European;

G.A.L. – Grup actiune locala;

G.I.S. – Sistem International geografic;

O.N.G. – Organizatie neguvernamentala;

P.A.C. – Politica agricola comuna;

P.I.B. – Produs intern brut

P.N.D. – Plan national de dezvoltare;

P.N.D.R. – Plan national de dezvoltare rurala;

P.O.R. – Program operational regional;

U.E. – Uniunea Europeana;

Eficacitatea actiunilor puse in practica prin Strategia de Dezvoltare Locala este strans legata de accesibilitatea potentialilor beneficiari la informatiile si oportunitatile oferite de acest program operational.

Consiliul Local va avea grija sa furnizeze asistenta tehnica pentru punerea in practica a masurilor necesare imbunatatirii legaturilor cu participantii din teritoriu (si anume cei economici si sociali, autoritatile locale si alte organizatii competente interesate) si sa informeze opinia publica despre rezultatele obtinute in urma interventiilor prevazute de Strategia de Dezvoltare Locala 2016 – 2020 a Comunei Schitu.

COMITETUL DE COORDONARE A CONSILIULUI LOCAL :

IONESCU CORNEL – PRIMAR

LUNGANU MARIAN – VICEPRIMAR

IONESCU VASILICA – SECRETAR

MEZDREA CARMEN MARIA – CONTABIL

“Strategia de Dezvoltare Locala 2016-2020 – Localitatea Schitu, Judetul Olt”